EBREICHSDORF
BEBAUUNGSPLAN
PLANBLATT 7632-37/3
KG Ebreichsdorf

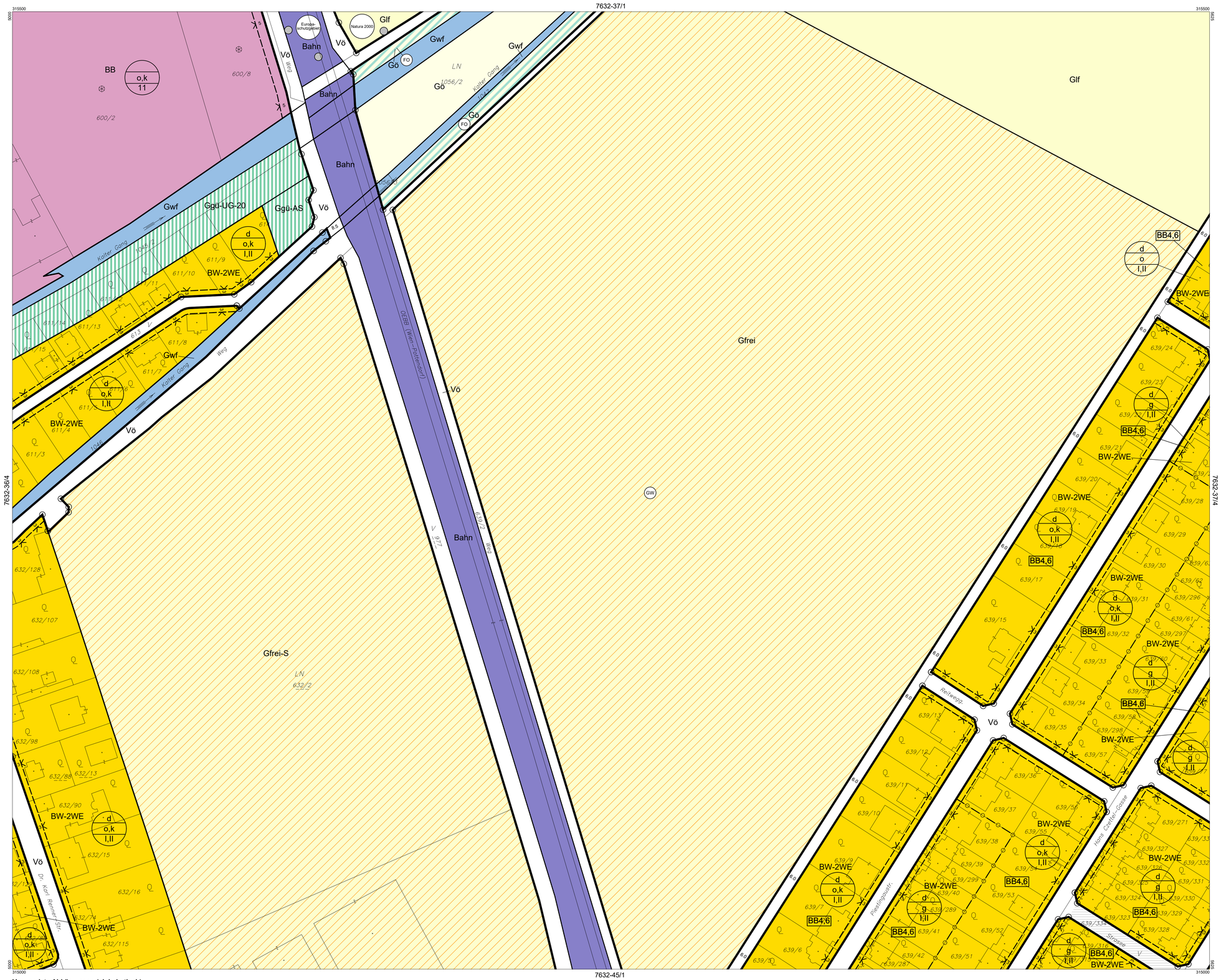

Verwendete Abkürzungen (alphabetisch):

AG ... Abstandsgrün
AS ... Abschirmgrün
BAH ... Bauhof
BAD ... Baden
BBH ... Betriebshof
BE ... Bildungseinrichtung
BG ... Begleitgrün
EAB* ... Emissionsarmer Betrieb, 60dBA/50dBA Tag/Nacht
EV ... Emissionsverhalten
FF ... Feuerwehr
FR ... Fuß- und Radweg
GA ... Gemeindeamt
GF ... Golf
GK ... Gastronomie, Kleinbrauerei, Beherbergung, Veranstaltungen, Fitnessbetrieb
GYM ... Gymnasium
HB ... Hintausbereich
HE ... Handelseinrichtungen
HO ... Hotel
HP ... Hundeabrichteplatz
HSP ... Hundesport
IS ... Immissionsschutz
JH ... Jugendheim
KAP ... Kapelle
KG ... Katastralgemeinde
KI ... Kirche
KIG ... Kindergarten
KO ... Kommunale Einrichtungen
MS ... Musikschule
NMS ... Neue Mittelschule
PF ... Pfarre, Pfarrhof
POL ... Polizei
PP ... Parkplatz
PSP ... Pferdesportpark
RTS ... Reitsport
RTZ ... Reitzentrum
SCSP ... Schulsport
SG ... Siedlungsgliederung
SIS ... Sichtschutz
SL ... Schloss
SOS ... Sonderschule
SOZ ... Sozialzentrum
SR ... Siedlungsrand
SZ ... Sportzentrum
TG ... Trenngrün
UG ... Uferbegleitgrün
ÜP ... Übungsplatz
VS ... Volksschule

STADTGEMEINDE EBREICHSDORF

BEBAUUNGSPLAN

37. ÄNDERUNG

PLANBLATTÜBERSICHT:

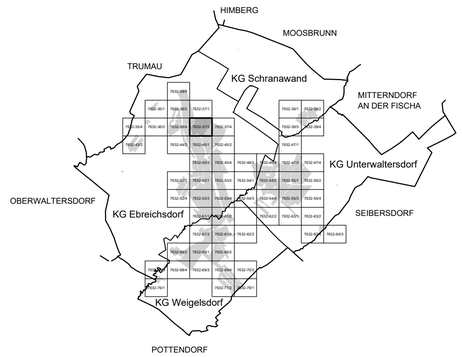

MASSSTAB: 1 : 1.000	PLANBLATT: 7632-37/3
STAND: 26. Juni 2024	GZ: G23050 / B37

GRUPPEPLANUNG
BÜRO DR. PAULA
Raumplanung, Raumordnung und Landschaftsplanung ZT-GmbH
A - 1030 Wien, Engelsberg. 4/4.OG T 01-718 48 68 F /20
dr.paula@gpl.at www.gruppeplanung.at www.paula.at

ÖFFENTLICHE AUFLAGE VON - BIS 08.05.2024 - 19.06.2024	ERLASSEN DURCH VERORDNUNG DES GEMEINDERATES 27.06.2024
KUNDGEMACHT VON - BIS	VERORDNUNGSPRÜFUNG DURCH DAS AMT DER NÖ LANDESREGIERUNG

BEARBEITUNG:
DI Stefanie Schmid
TECHNISCHE BEARBEITUNG:
Ing. Stefan Fahrngruber

PLANGRUNDLAGE:
Erstellt auf:
Digitale Katastralmappe (DKM) 2011
© BEV, Land NÖ
Dargestellt mit:
Digitale Katastralmappe (DKM) 10.2018
© BEV, Land NÖ

Legende siehe Planblatt 00 und 7632-64/3



N