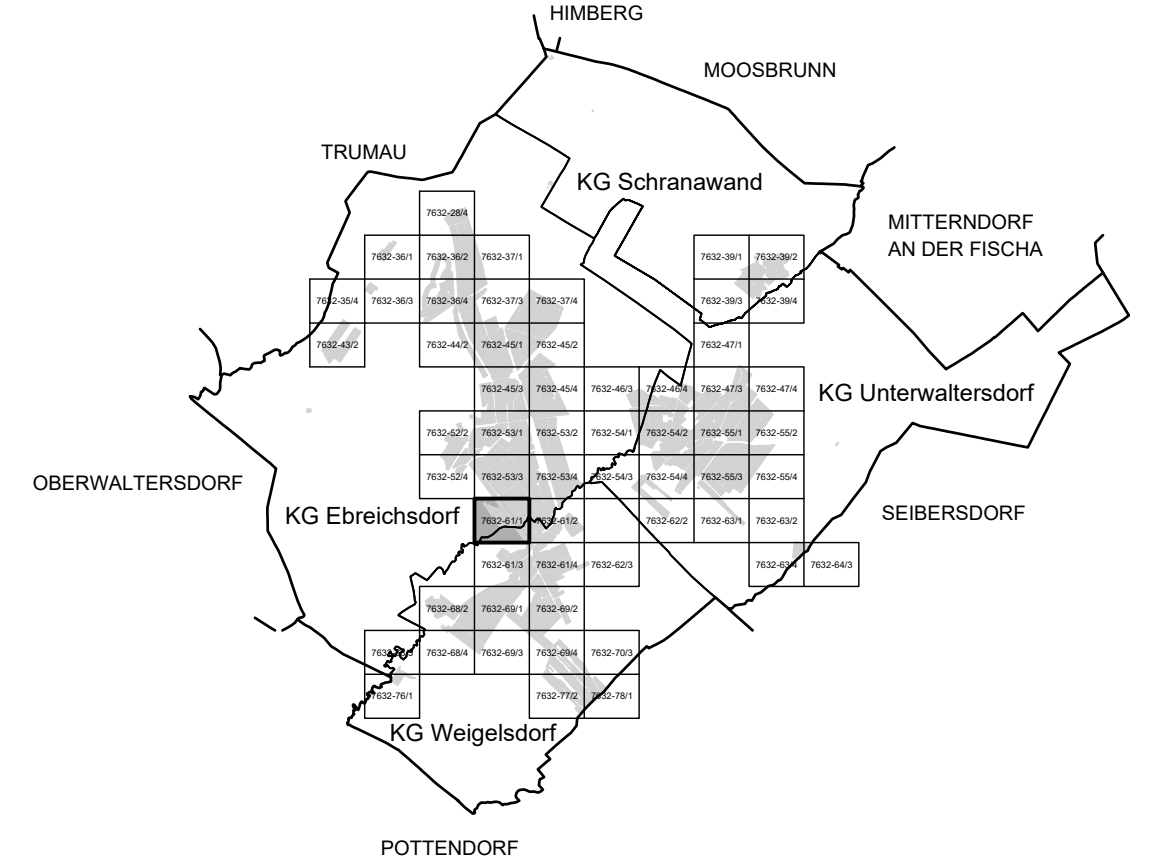


BEBAUUNGSPLAN

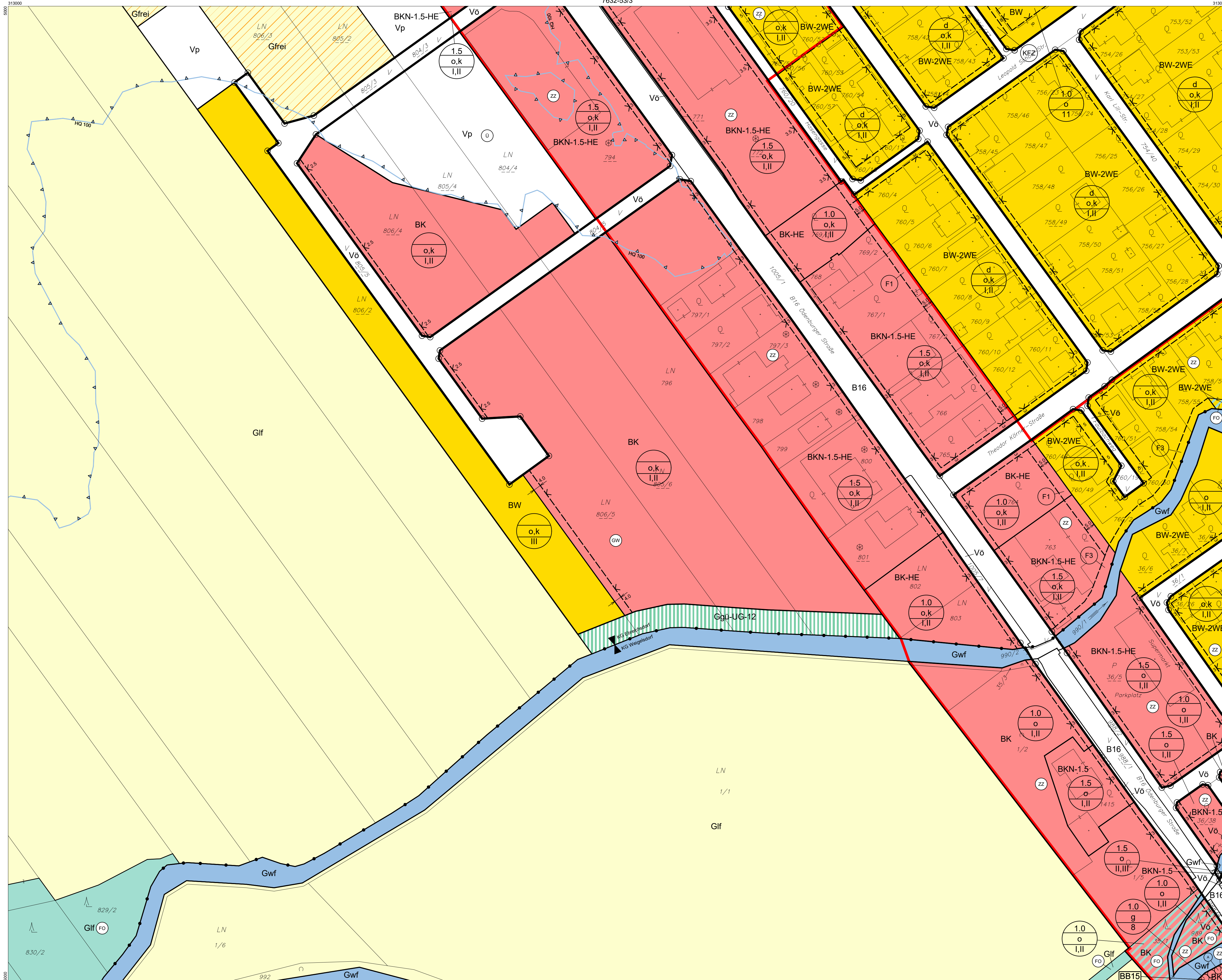
PLANBLATTÜBERSICHT:



MASSTAB: 1 : 1.000

PLANBLATT: 7632-61/1

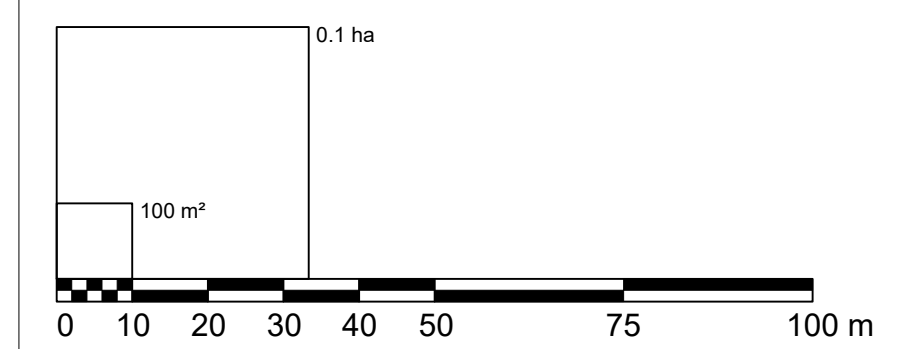
BÜRO DR. PAULA
 Raumplanung, Raumordnung und
 Landschaftsplanung - ZT-GmbH
 A - 1030 Wien, Engelsberg 4/4. OG T 01-718 48 68 F /20
 dr.paula@gpl.at www.gruppeplanung.at www.paula.at



ÖFFENTLICHE AUFLAGE VON - BIS	ERLASSEN DURCH VERORDNUNG DES GEMEINDERATES
KUNDGEMACHT VON - BIS	VERORDNUNGSPRÜFUNG DURCH DAS AMT DER NÖ LANDESREGIERUNG

BEARBEITUNG:
 DI Stefanie Schmid
 TECHNISCHE BEARBEITUNG:
 Ing. Stefan Fahrgruber

Legende siehe Planblatt 00 und 7632-64/3



Verwendete Abkürzungen (alphabetisch):

- | | | | | | | |
|--|---|---|--|---|--|--|
| AG ... Abstandsgrün
AS ... Abschirmgrün
BAH ... Bauhof
BAD ... Baden
BBH ... Betriebshof
BE ... Bildungseinrichtung
BG ... Begleitgrün | EAB* ... Emissionsarmer Betrieb,
60dB(A)50dB(A) Tag/Nacht
EV ... Emissionsverhalten
FF ... Feuerwehr
FR ... Fuß- und Radweg
GA ... Gemeindefarm
GF ... Golf | GK ... Gastronomie, Kleinbrauerei, Beherbergung.
Veranstaltungen, Fitnessbetrieb
GYM ... Gymnasium
HB ... Hintausbereich
HE ... Handelseinrichtungen
HO ... Hotel
HP ... Hundeeinrichtungsplatz
HSP ... Hundesport | IS ... Immissionsschutz
JH ... Jugendheim
KAP ... Kapelle
KG ... Katastralgemeinde
KI ... Kirche
KIG ... Kindergarten
KO ... Kommunale Einrichtungen
MS ... Musikschule | NMS ... Neue Mittelschule
PF ... Pfarre, Pfarrhof
POL ... Polizei
PP ... Parkplatz
PSP ... Pferdesportpark
RTS ... Reitsport
RTZ ... Reitzentrum
SCSP ... Schulsport | SG ... Siedlungsgliederung
SIS ... Sichtsicht
SL ... Schloss
SOS ... Sonderschule
SOZ ... Sozialzentrum
SR ... Siedlungsrand
SZ ... Sportzentrum
TG ... Trenngrün | UG ... Uferbegleitgrün
ÜP ... Übungszentrum
VS ... Volksschule |
|--|---|---|--|---|--|--|