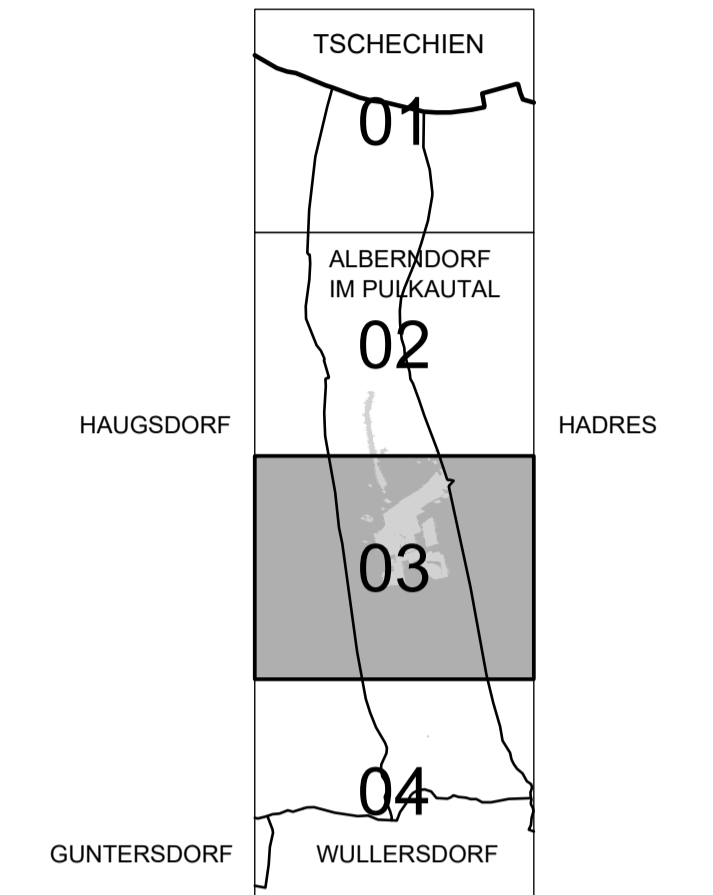


PLANBLATTÜBERSICHT:



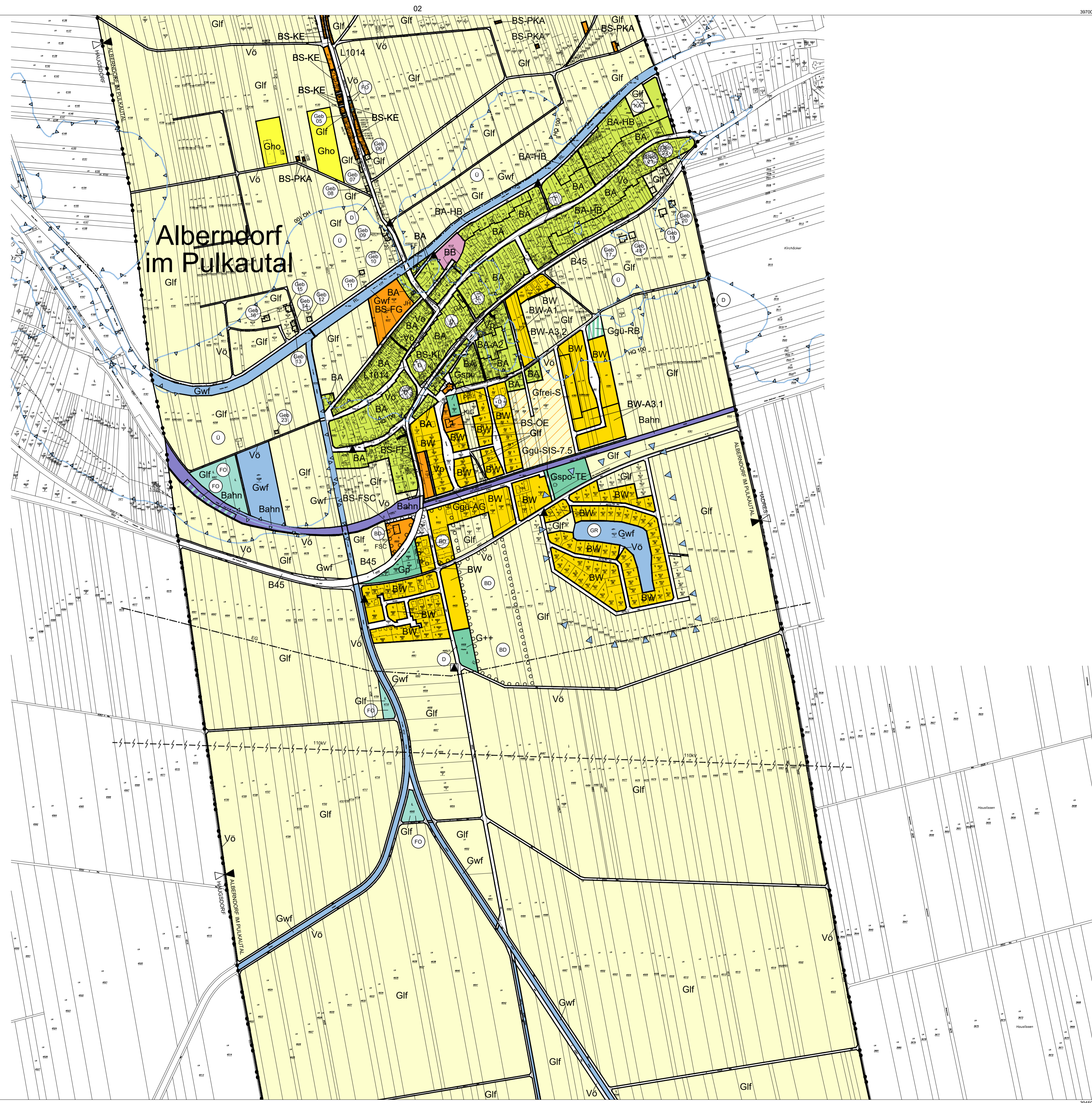
MASSSTAB: 1 : 5.000

PLANBLATT: 03

STAND: 20. Juni 2022

GZ: G22065 / F9

**BÜRO DR. PAULA**  
 Raump lanung, Raumordnung und  
 Landschaftsplanung ZT-GmbH  
 A - 1030 Wien, Engelsbergg. 4/4. OG T 01-718 48 68 F /20  
 dr.paula@gpl.at www.gruppeplanung.at www.paula.at



ÖFFENTLICHE AUFLAGE VON - BIS

ERLASSEN DURCH  
 VERORDNUNG DES GEMEINDERATES

05.05.2022 - 17.06.2022

30.06.2022

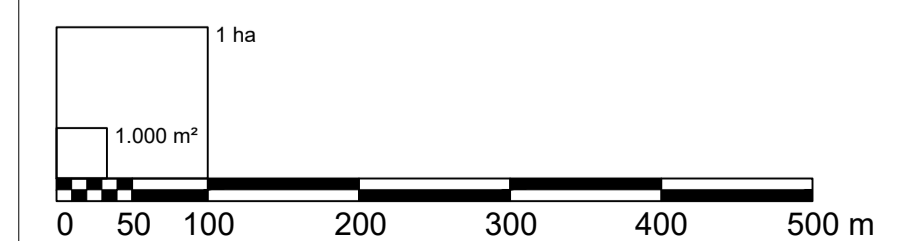
GENEHMIGT DURCH  
 DAS AMT DER NÖ LANDESREGIERUNG

KUNDGEMACHT VON - BIS

BEARBEITUNG:  
 DI Barbara Habacht  
 TECHNISCHE BEARBEITUNG:  
 Ing. Stefan Fahrngruber

PLANGRUNDLAGE:  
 Digitale Katastralmappe 2007  
 BEV  
 Datenlieferung:  
 Dezember 2008

Legende siehe Planblatt 00



**Verwendete Abkürzungen (alphabetisch):**

AG ... Abstandsgrün	KE ... Kellergasse	TE ... Tennis
FF ... Feuerwehr	KG ... Katastralgemeinde	VS ... Volksschule
FG ... Festgelände	KI ... Kirche	WT ... Wein Tourismus
FSC ... Festscheune	KIG ... Kindergarten	
GA ... Gemeindeamt	PKA ... Pfarrhof, Pfarre	
HB ... Hintausbereich	PKA ... Presshaus, Kelleranlagen	
JH ... Jugendhaus	RB ... Retentionsbecken	
KAP ... Kapelle	SIS ... Sichtschutz	