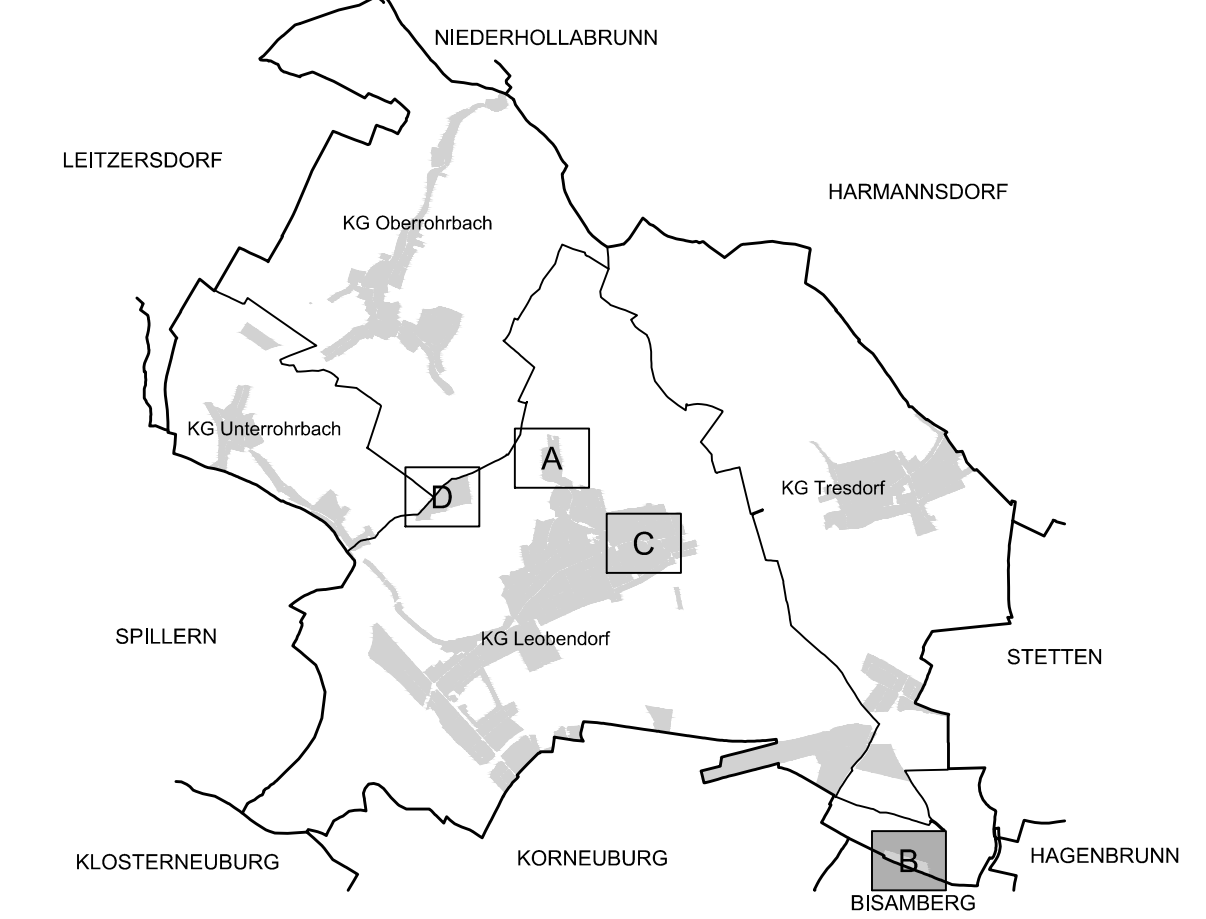


PLANBLATTÜBERSICHT:



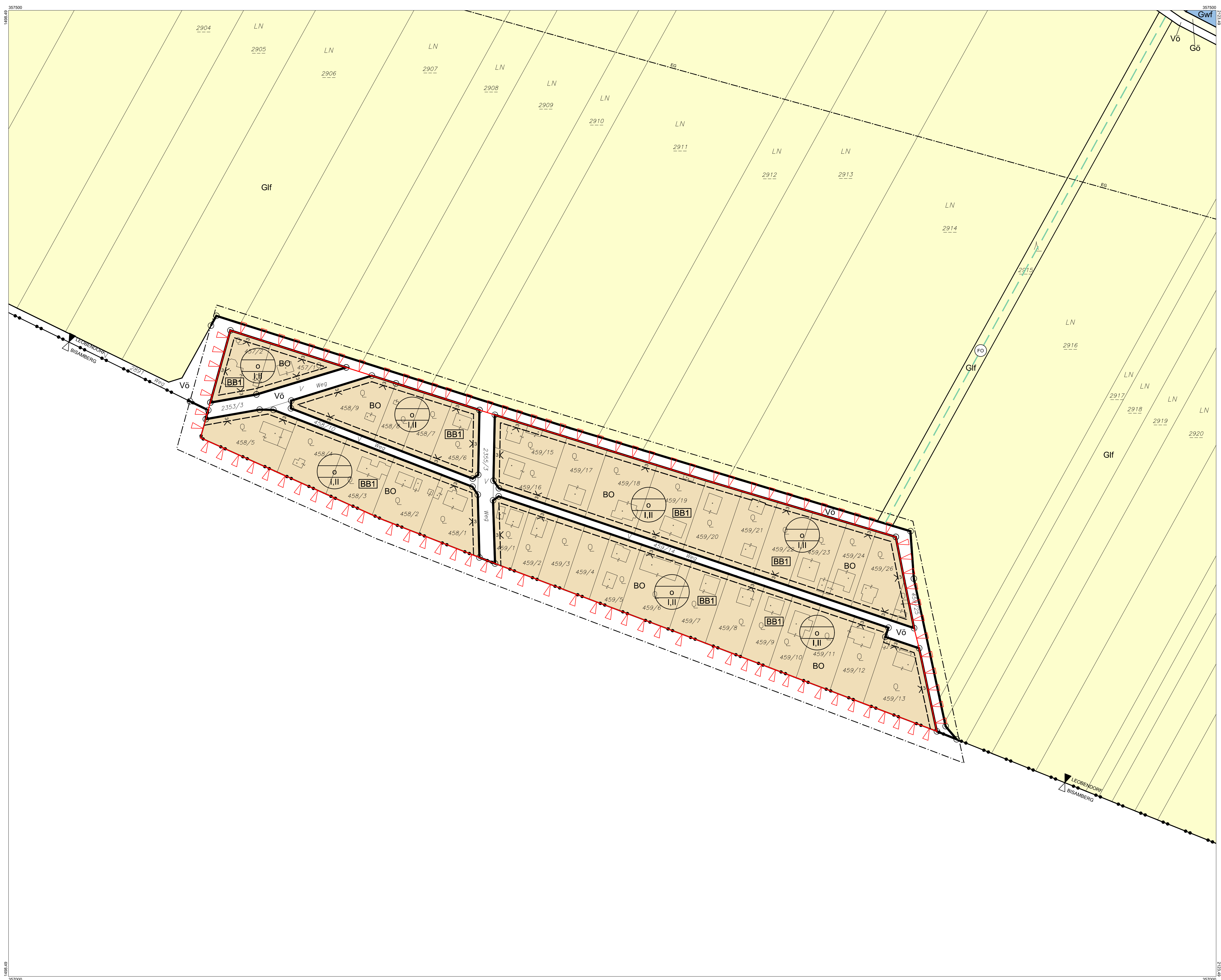
MASSSTAB: 1 : 1.000

PLANBLATT: B

STAND: 25. Oktober 2019

GZ: G19131 / B1

BÜRO DR. PAULA
 Raumplanung, Raumordnung und
 Landschaftsplanung ZIT-GmbH
 A - 1030 Wien, Engelsbergg. 4/4, OG T 01-716 48 68 F 720
 dr.paula@gpl.at www.gruppeplanung.at www.paula.at

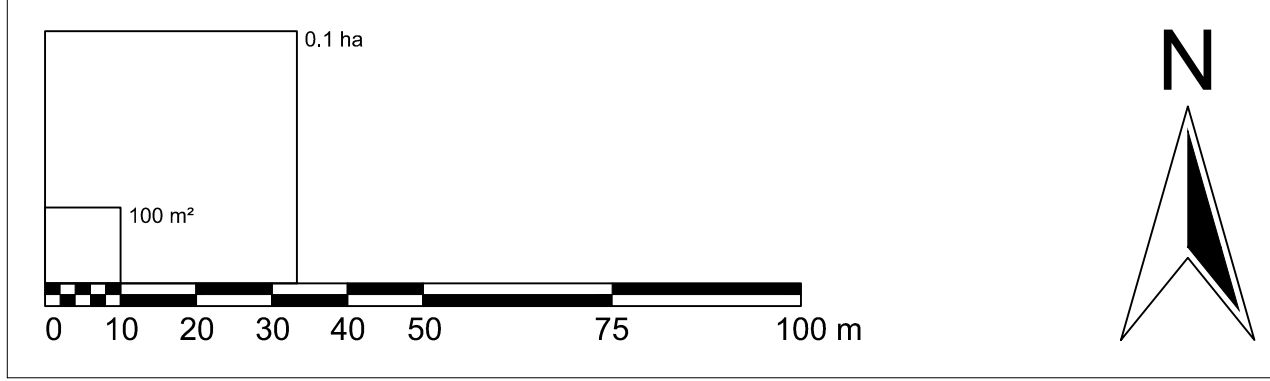


ÖFFENTLICHE AUFLAGE VON - BIS 29.10.2019 - 10.12.2019	ERLASSEN DURCH VERORDNUNG DES GEMEINDERATES 11.12.2019
KUNDGEMACHT VON - BIS	VERORDNUNGSPRÜFUNG DURCH DAS AMT DER NÖ LANDESREGIERUNG

BEARBEITUNG:
 DI Reinhard Hrdliczka
 TECHNISCHE BEARBEITUNG:
 Ing. Franz Michael Spreitzer

PLANGRUNDLAGE:
 Erstellt auf:
 Digitale Katastralmappe (DKM) 2013
 © BEV, Land NO
 Dargestellt mit:
 Digitale Katastralmappe (DKM) 2013
 © BEV, Land NO

Legende siehe Planblatt 00



Verwendete Abkürzungen (alphabetisch):

AG ... Abstandsgrün	GA ... Gemeindeamt	KGK ... Katastralgemeindekanzlei	P+R ... Park & Ride	UG ... Uferbegleitgrün
AUH ... Aufbahnhalle	GH ... Gasthaus	KI ... Kirche	RTS ... Reitsport	VS ... Volksschule
BAH ... Bauhof	HG ... Hausgärten	KIG ... Kindergärten	SBG ... Siedlungsbegrenzung	
BHG ... Beherbergung	HP ... Hundesbrichtplatz	LDG ... Landschaftsgliederung	SC ... Schule	
BTS ... Badeteichsiedlung	KA ... Kaserne	LSW ... Lärmschutzwand	SG ... Siedlungsgliederung	
EAB* ... Emissionsamer Betrieb, 60dBA/50dBA Tag/Nacht	KAP ... Kapelle	OA ... Ohne Angabe	SIF ... Sichtfahllinie	
ES ... Emissionsschutz	KE ... Kellergasse	PF ... Pfarre	TG ... Trenngrün	
FF ... Feuerwehr	KG ... Katastralgemeinde	PP ... Parkplatz	TS ... Tankstelle	