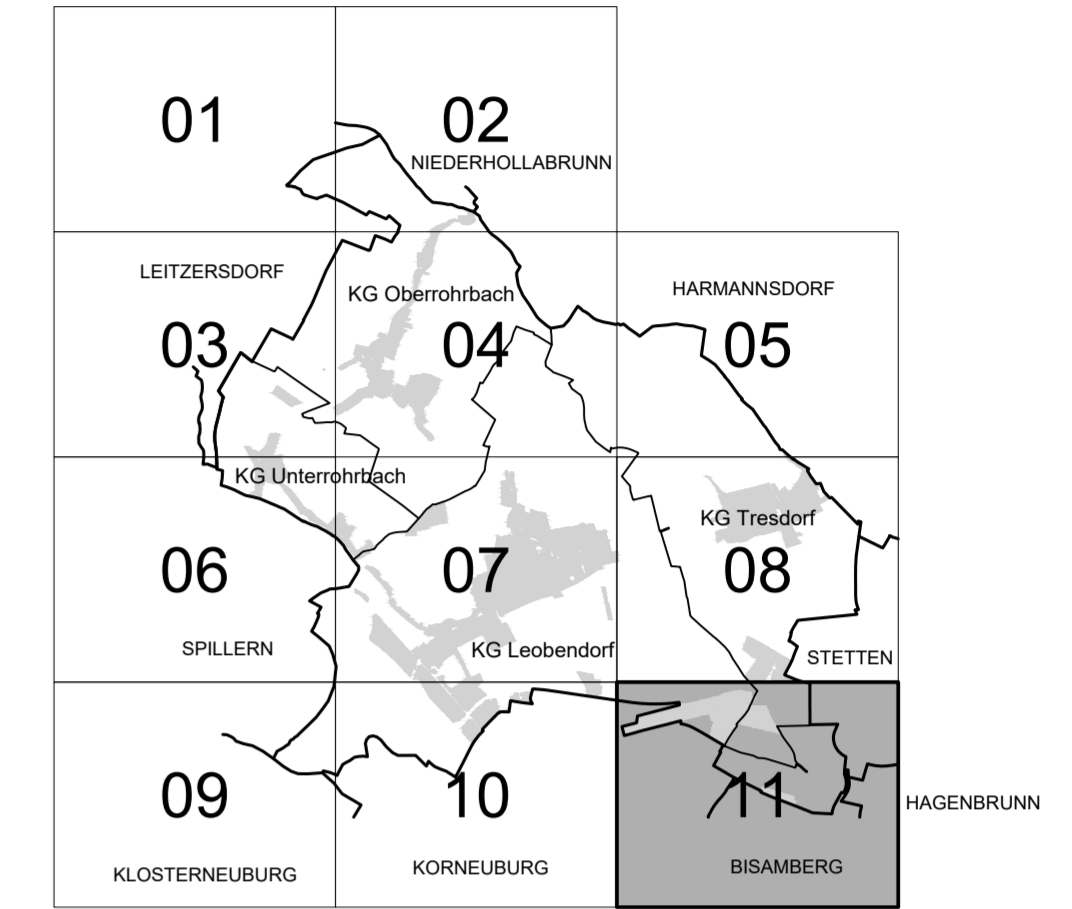


PLANBLATTÜBERSICHT:



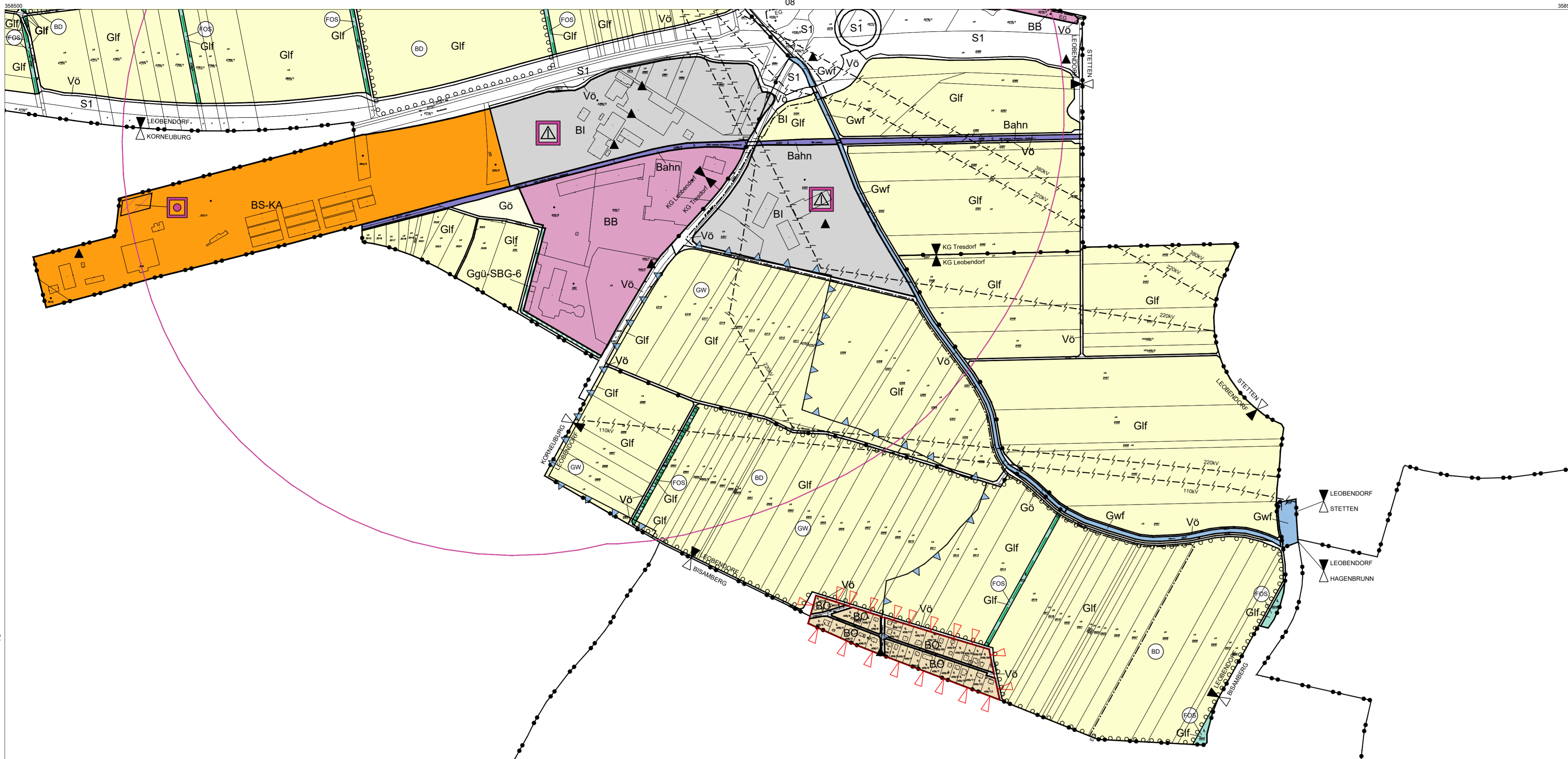
MASSSTAB: 1 : 5.000

PLANBLATT: 11

STAND: 28. September 2022

GZ: G20086 / F29

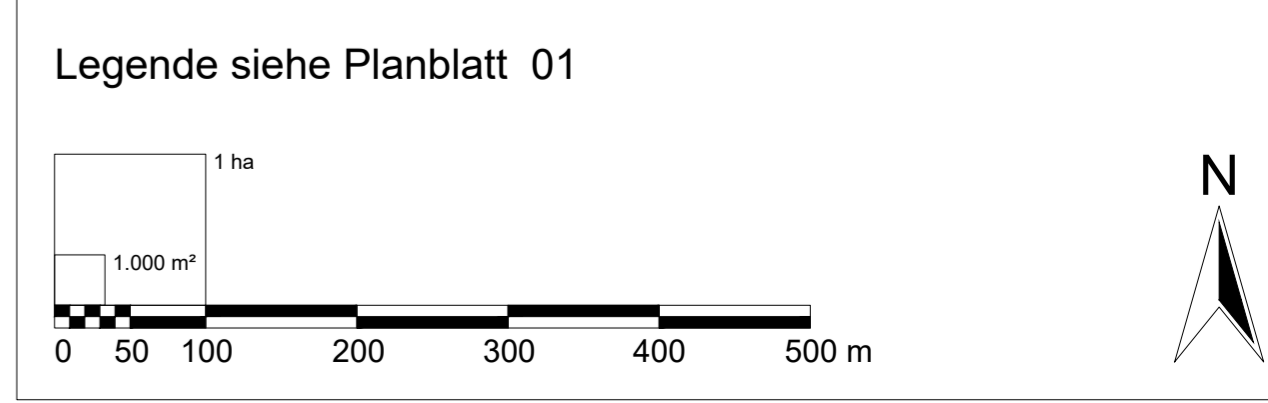
BÜRO DR. PAULA
Raumplanung, Raumordnung und
Landschaftsplanung ZT-GmbH
A - 1030 Wien, Engelsbergg. 4/4. OG T 01-718 48 68 F /20
dr.paula@gpl.at www.gruppeplanung.at www.paula.at



ÖFFENTLICHE AUFLAGE VON - BIS	ERLASSEN DURCH VERORDNUNG DES GEMEINDERATES
02.08.2022 - 13.09.2022	28.09.2022
GENEHMIGT DURCH DAS AMT DER NÖ LANDESREGIERUNG	KUNDGEMACHT VON - BIS

BEARBEITUNG:
DI Reinhard Hrdliczka
TECHNISCHE BEARBEITUNG:
Ing. Franz Michael Spreitzer

PLANGRUNDLAGE:
Erstellt auf:
Digitale Katastralmappe (DKM) 10.2020
© BEV, Land NÖ
Dargestellt mit:
Digitale Katastralmappe (DKM) 10.2020
© BEV, Land NÖ



Verwendete Abkürzungen (alphabetisch):

AG ... Abstandsgrün	FF ... Feuerwehr	KE ... Kellergasse	PF ... Pfarramt, Pfarrhof	SZ ... Sportzentrum
AUH ... Aufbahnhalle	GA ... Gemeindeamt	KG ... Katastralgemeinde	PP ... Parkplatz	TG ... Tiergrün
BAH ... Bauhof	GH ... Gasthaus	KI ... Kirche	RET ... Retentionsabfluss	TR ... Therapiereiten
BHG ... Beherbergung	GK ... Gemeindefestzelt	KIG ... Kindergarten	RTS ... Reitsport	TS ... Tankstelle
BTS ... Badeteichsiedlung	HG ... Hausgarten	KUZ ... Kulturzentrum	SBG ... Siedlungsbegrenzung	UG ... Uferbegleitgrün
DM ... Damm	HP ... Hundesbrichplatz	LDG ... Landschaftsgliederung	SC ... Schule	VS ... Volksschule
EAB* ... Emissionsarmer Betrieb, 60dB(A)/50dB(A) Tag/Nacht	KA ... Kaserne	LSW ... Lärmschutzwand	SG ... Siedlungsgliederung	
ES ... Emissionsschutz	KAP ... Kapelle	P+R ... Park&Ride	SIF ... Sichtfreihaltung	