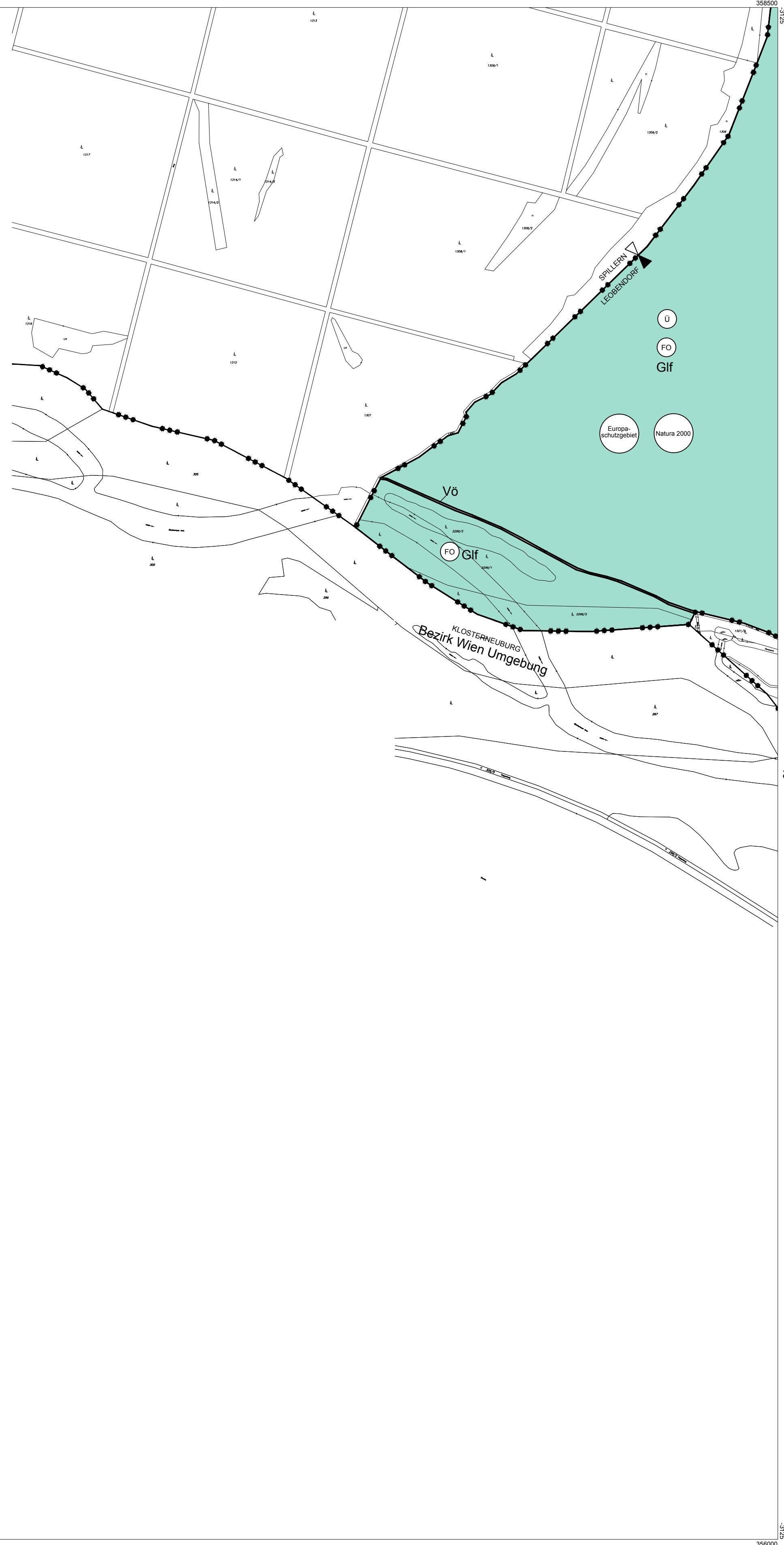


356500  
 4620  
 356500  
 4620

06



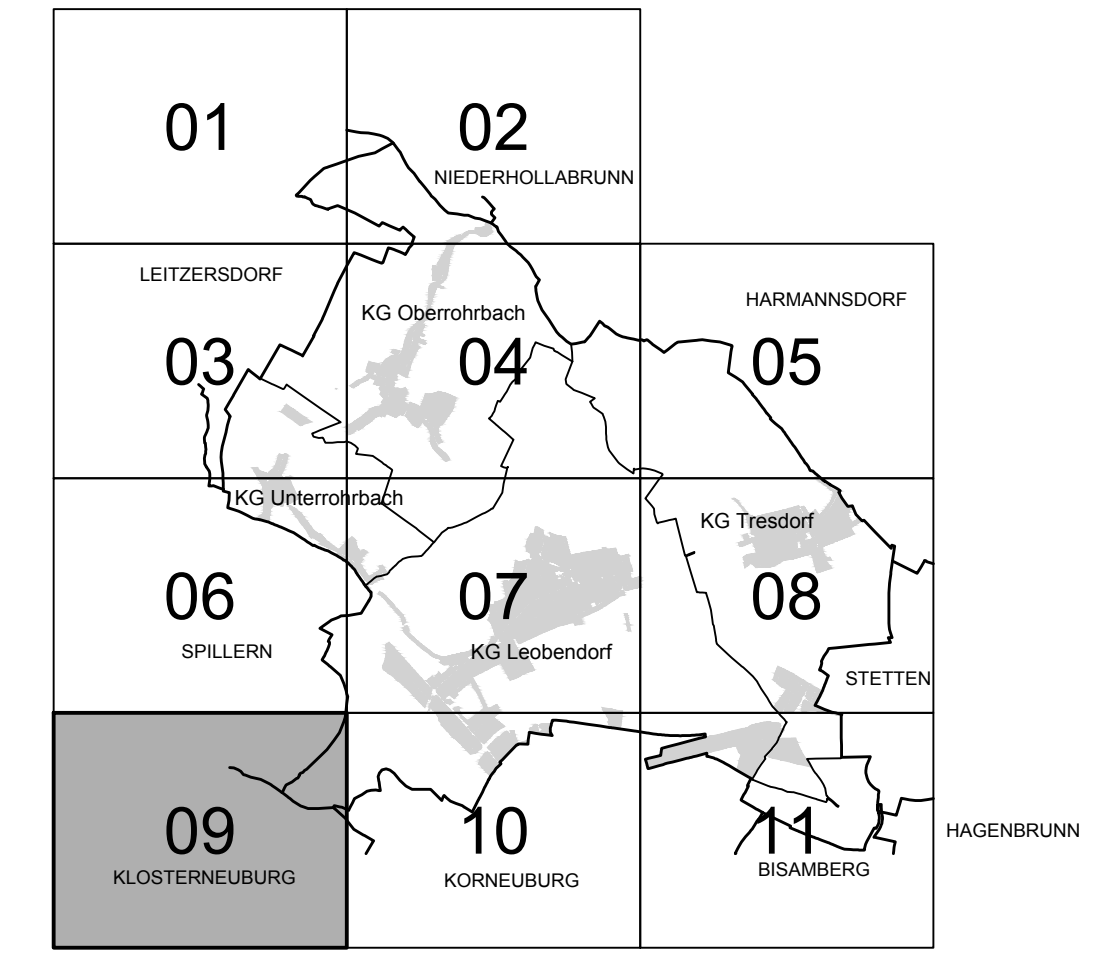
356500  
 4620  
 356500  
 4620

# MARKTGEMEINDE LEOBENDORF

## ÖRTLICHES RAUMORDNUNGSPROGRAMM FLÄCHENWIDMUNGSPLAN

### 22. ÄNDERUNG

PLANBLATTÜBERSICHT:



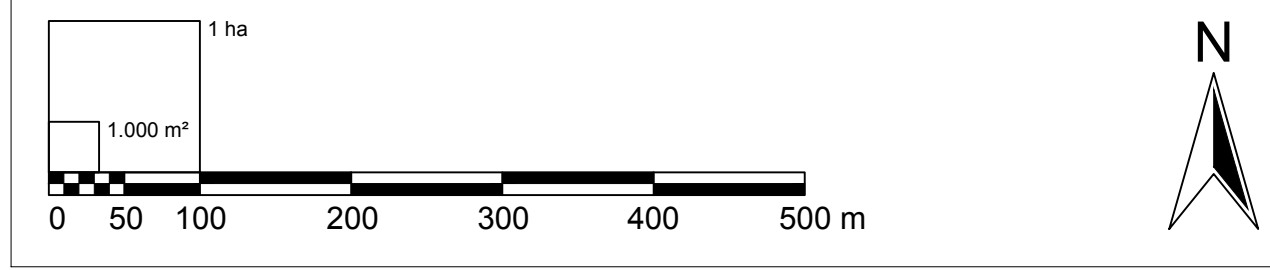
MASSSTAB: 1 : 5.000	PLANBLATT: 09
STAND: 10. Dezember 2014	GZ: G14111 / F22 / 14

**GRUPPE PLANUNG**  
  
**BÜRO DR. PAULA**  
 Raumplanung, Raumordnung und  
 Landschaftsplanung - ZT-GmbH  
 A - 1030 Wien, Engelsbergg. 4/4. OG T 01-718 48 68 F /20  
 dr.paula@gpl.at www.gruppeplanung.at www.paula.at

ÖFFENTLICHE AUFLAGE VON - BIS  27.10.2014 - 09.12.2014	ERLASSEN DURCH VERORDNUNG DES GEMEINDERATES  11.12.2014
GENEHMIGT DURCH DAS AMT DER NÖ LANDESREGIERUNG	KUNDGEMACHT VON - BIS

BEARBEITUNG:  
 DI Reinhard Hrdliczka  
 TECHNISCHE BEARBEITUNG:  
 Franz Michael Spreitzer  
 PLANGRUNDLAGE:  
 Erstellt auf:  
 Digitale Katastralmappe (DKM) 2004  
 © BEV, Land NO  
 Dargestellt mit:  
 Digitale Katastralmappe (DKM) 2013  
 © BEV, Land NO

Legende siehe Planblatt 01



Verwendete Abkürzungen (alphabetisch):

AUH ... Aufbahrungshalle	HP ... Hundebtrichplatz	LDG ... Landschaftsgliederung	SC ... Schule
BAH ... Bauhof	KA ... Kaserne	LSW ... Lärmschutzwand	SG ... Siedungsgliederung
BTS ... Badeteilsiedlung	KAP ... Kapelle	OA ... Ohne Angabe	TG ... Trenngrün
EAB* ... Emissionsarmer Betrieb, 60dBA/50dBA Tag/Nacht	KE ... Kellergasse	PF ... Pfarre	TS ... Tankstelle
ES ... Emissionsschutz	KG ... Katastralgemeinde	UG ... Uferbegleitgrün	UG ... Uferbegleitgrün
FF ... Feuerwehr	KGK ... Katastralgemeindekanzlei	PHR ... Park & Ride	VS ... Volksschule
GA ... Gemeindeamt	KI ... Kirche	RTS ... Reitsport	
HG ... Hausgärten	KIG ... Kindergarten	SBG ... Siedlungsbegrenzung	