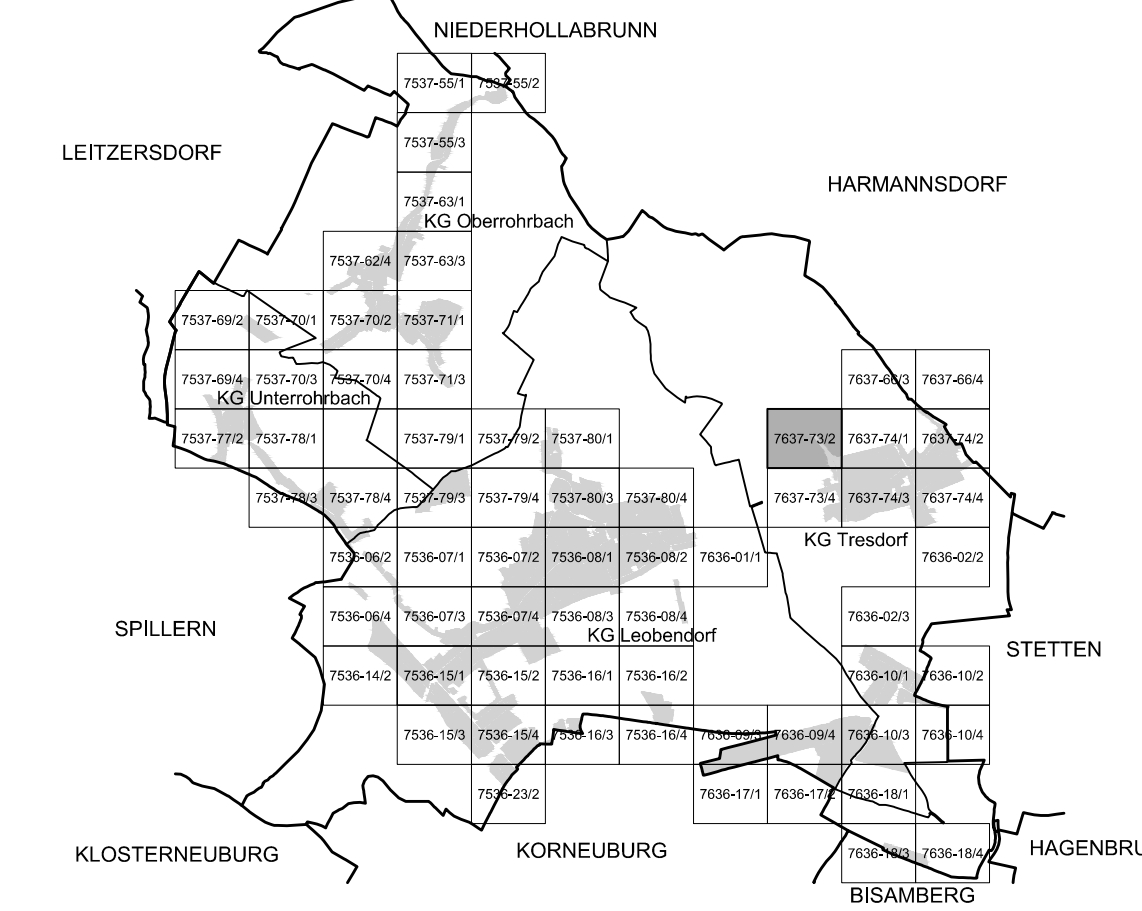


PLANBLATTÜBERSICHT:



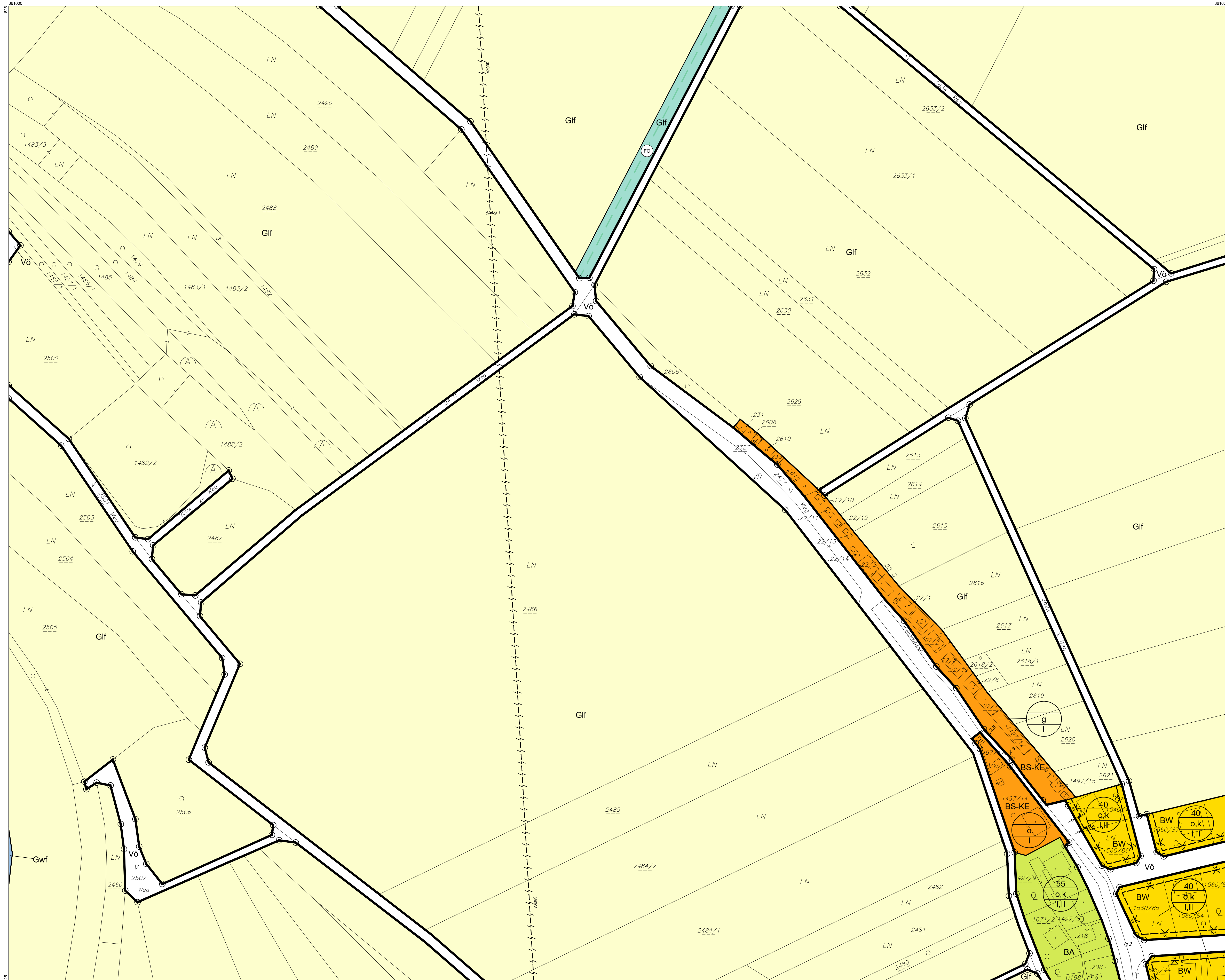
MASSTAB: 1 : 1.000

PLANBLATT: 7637-73/2

STAND: 07. Dezember 2022

GZ: G20082 / B0

BÜRO DR. PAULA
Raumplanung, Raumordnung und
Landschaftsplanung ZT-GmbH
A - 1030 Wien, Engelsberg, 4/4. OG T 01-716 48 68 F 20
dr.paula@gpl.at www.gruppeplanung.at www.paula.at

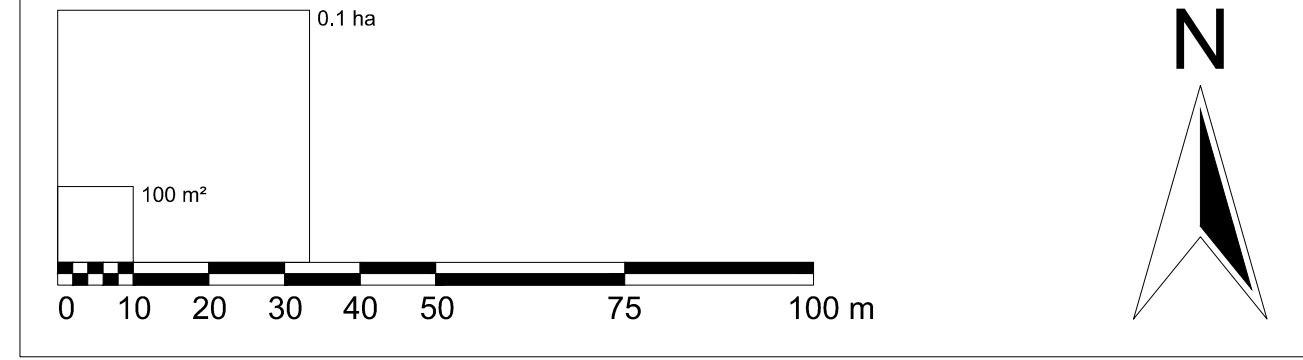


| | |
|--|--|
| ÖFFENTLICHE AUFLAGE VON - BIS 02.08.2022 - 13.09.2022 | ERLASSEN DURCH VERORDNUNG DES GEMEINDERATES 07.12.2022 |
| KUNDGEMACHT VON - BIS | VERORDNUNGSPRÜFUNG DURCH DAS AMT DER NÖ LANDESREGIERUNG |

BEARBEITUNG:
DI Reinhard Hrdliczka
TECHNISCHE BEARBEITUNG:
Ing. Franz Michael Spreitzer

PLANGRUNDLAGE:
Erstellt auf:
Digitale Katastralmappe (DKM) 10.2020
© BEV, Land NO
Dargestellt mit:
Digitale Katastralmappe (DKM) 10.2020
© BEV, Land NO

Legende siehe Planblatt 00 (Inhalte Flächenwidmungsplan)
und Planblatt 7637-66/4 (Inhalte Bebauungsplan)



Verwendete Abkürzungen (alphabetisch):

| | | | | |
|--|---------------------------|-------------------------------|-----------------------------|------------------------|
| AG ... Abstandsgrün | FF ... Feuerwehr | KE ... Kollergasse | PF ... Pfarramt, Pfarrhof | SZ ... Sportzentrum |
| AUH ... Aufbahnhalle | GA ... Gemeindeamt | KG ... Katastralgemeinde | PP ... Parkplatz | TG ... Tiergrün |
| BAH ... Bauhof | GH ... Gasthaus | KI ... Kirche | RET ... Retentionsabfluss | TR ... Therapieritten |
| BHG ... Behältergraben | GK ... Gemeindegaststätte | KIG ... Kindergarten | RTS ... Reitsport | TS ... Tankstelle |
| BTS ... Badeteichsiedlung | HG ... Hausgarten | KUZ ... Kulturzentrum | SBG ... Siedlungsbegrenzung | UG ... Uferbegleitgrün |
| DM ... Damm | HP ... Hundebereichsplatz | LDG ... Landschaftsgliederung | SC ... Schule | VS ... Volksschule |
| EAB* ... Emissionsarmer Betrieb, 60dB(A)/50dB(A) Tag/Nacht | KA ... Kaserne | LSW ... Lärmschutzwand | SG ... Siedlungsgliederung | |
| ES ... Emissionsschutz | KAP ... Kapelle | P+R ... Park&Ride | SIF ... Sichtfreihaltung | |