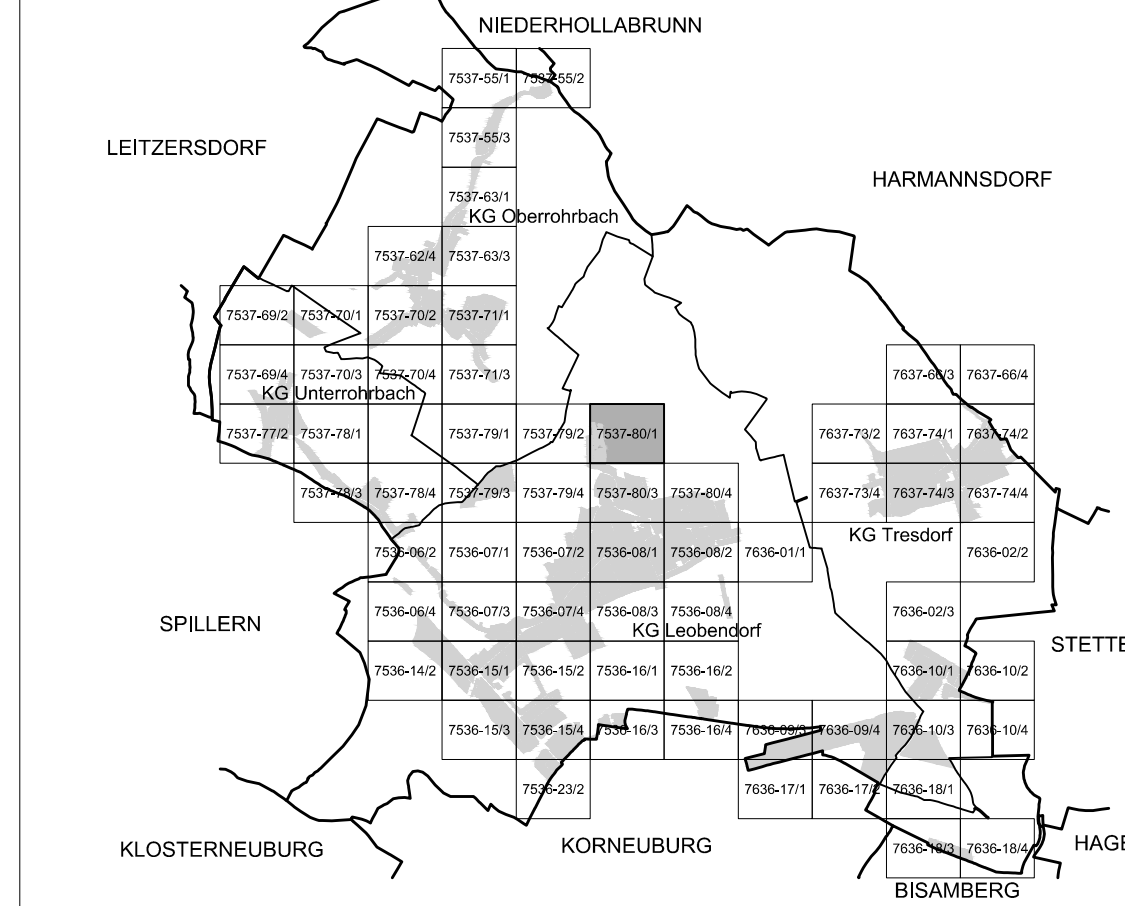


PLANBLATTÜBERSICHT:



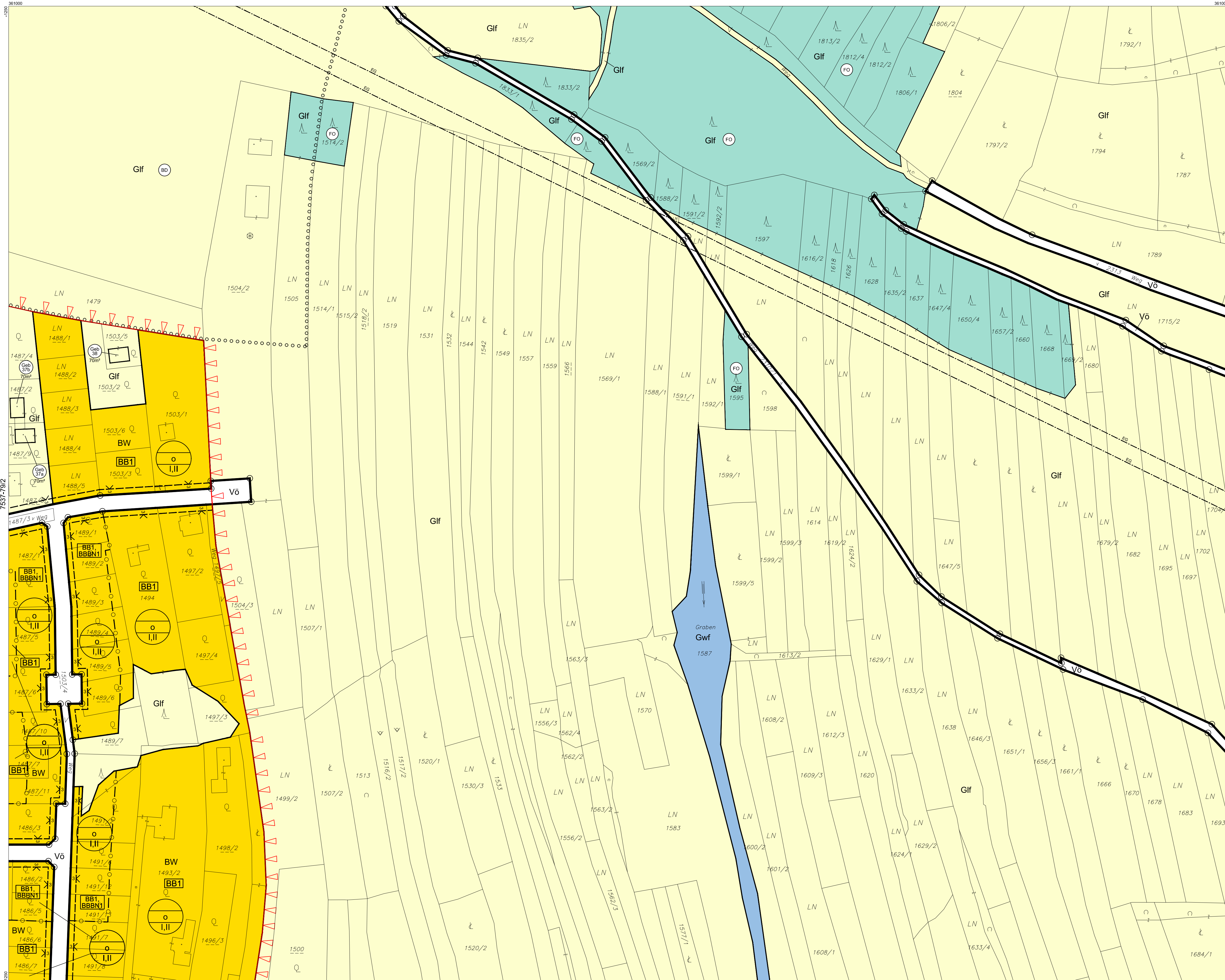
MASSTAB: 1 : 1.000

PLANBLATT: 7537-80/1

STAND: 07. Dezember 2022

GZ: G20082 / B0

BÜRO DR. PAULA
 Raumplanung, Raumordnung und
 Landschaftsplanung ZT-GmbH
 A - 1030 Wien, Engelsberg, 44. OG T 01-718 48 68 F 20
 dr.paula@gpl.at www.gruppeplanung.at www.paula.at



ÖFFENTLICHE AUFLAGE VON - BIS

02.08.2022 - 13.09.2022

ERLASSEN DURCH
 VERORDNUNG DES GEMEINDERATES

07.12.2022

KUNDGEMACHT VON - BIS

02.08.2022 - 13.09.2022

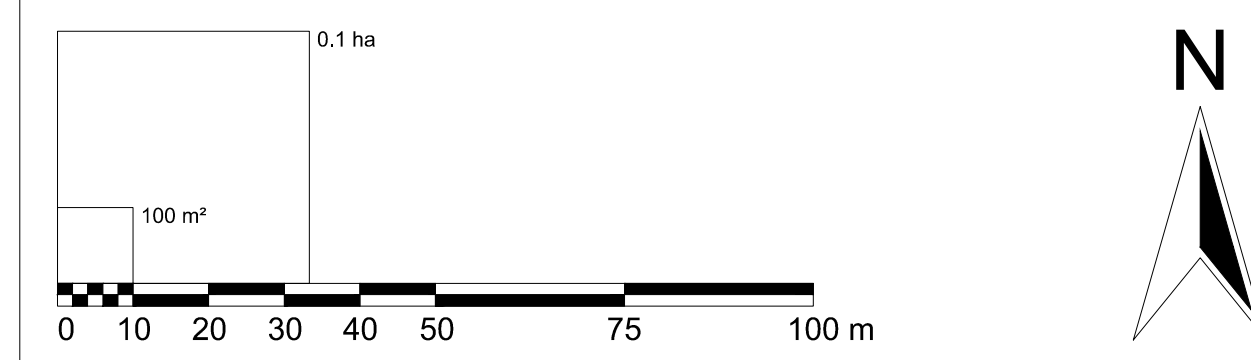
VERORDNUNGSPRÜFUNG DURCH
 DAS AMT DER NÖ LANDESREGIERUNG

02.08.2022 - 13.09.2022

BEARBEITUNG:
 DI Reinhard Hirdliczka
 TECHNISCHE BEARBEITUNG:
 Ing. Franz Michael Spreitzer

PLANGRUNDLAGE:
 Erstellt auf:
 Digitale Katastralmappe (DKM) 10.2020
 © BEV, Land NO
 Dargestellt mit:
 Digitale Katastralmappe (DKM) 10.2020
 © BEV, Land NO

Legende siehe Planblatt 00 (Inhalte Flächenwidmungsplan)
 und Planblatt 7637-66/4 (Inhalte Bebauungsplan)



Verwendete Abkürzungen (alphabetisch):

AG ... Abstandsgrün	FF ... Feuerwehr	KE ... Kollergasse	PF ... Pfarramt, Pfarrhof	SZ ... Sportzentrum
AUH ... Aufbahnhalle	GA ... Gemeindeamt	KG ... Katastralgemeinde	PK ... Parkplatz	TG ... Tiergrün
BAH ... Bauhof	GA ... Gasthaus	KI ... Kirche	RET ... Retentionsabfluss	TR ... Therapiereiten
BHG ... Beherbergung	GK ... Gemeindefunktion	KIG ... Kindergarten	RTS ... Reitsport	TS ... Tankstelle
BTS ... Badeteichsiedlung	HG ... Hausgarten	KU ... Kulturzentrum	SBG ... Siedlungsbegrenzung	UG ... Uferbegleitgrün
DM ... Damm	HP ... Hundesabtrichplatz	LDG ... Landschaftsgliederung	SC ... Schule	VS ... Volksschule
EAB ... Emissionsarmer Betrieb, 60dB(A)/50dB(A) Tag/Nacht	KA ... Kaserne	LSW ... Lärmschutzwand	SG ... Siedlungsgliederung	
ES ... Emissionsschutz	KAP ... Kapelle	P+R ... Park&Ride	SIF ... Sichtfreiheit	