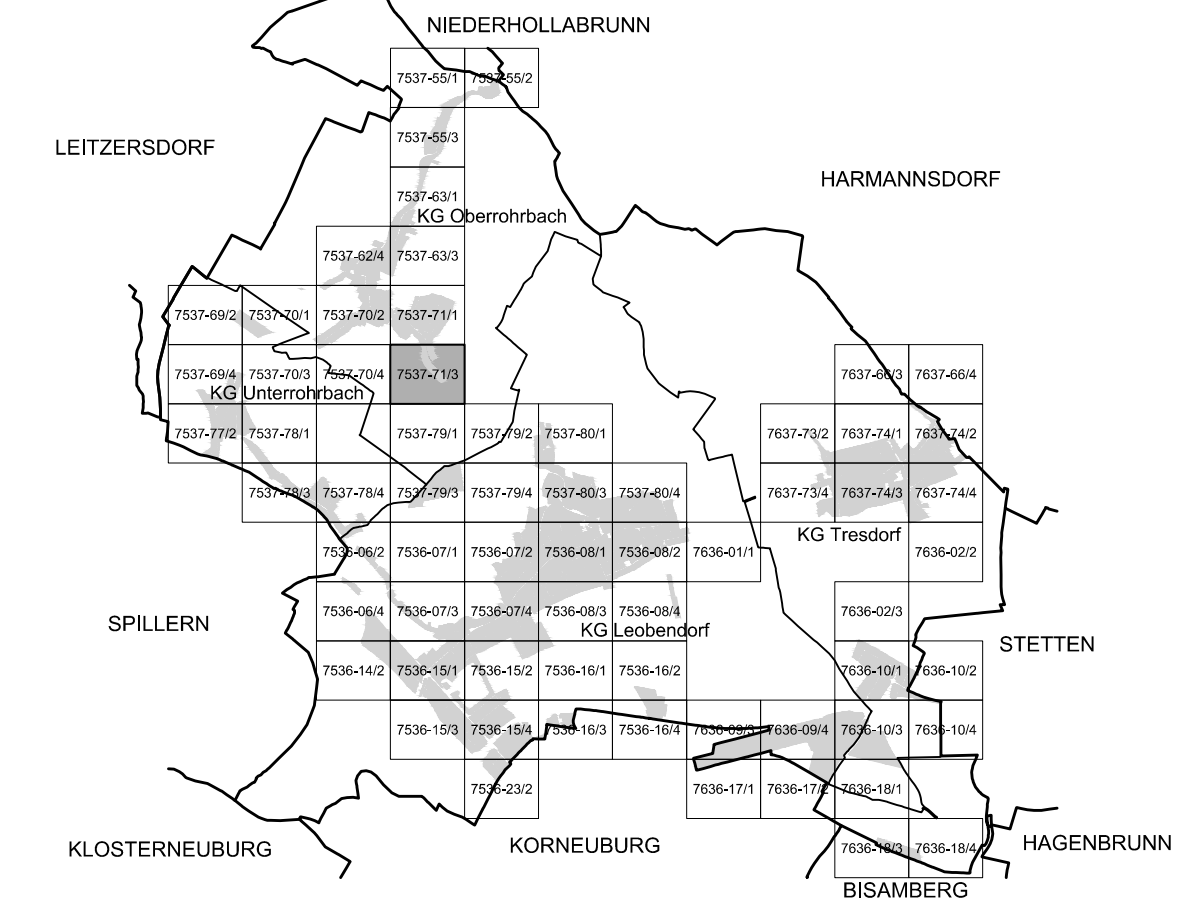


PLANBLATTÜBERSICHT:



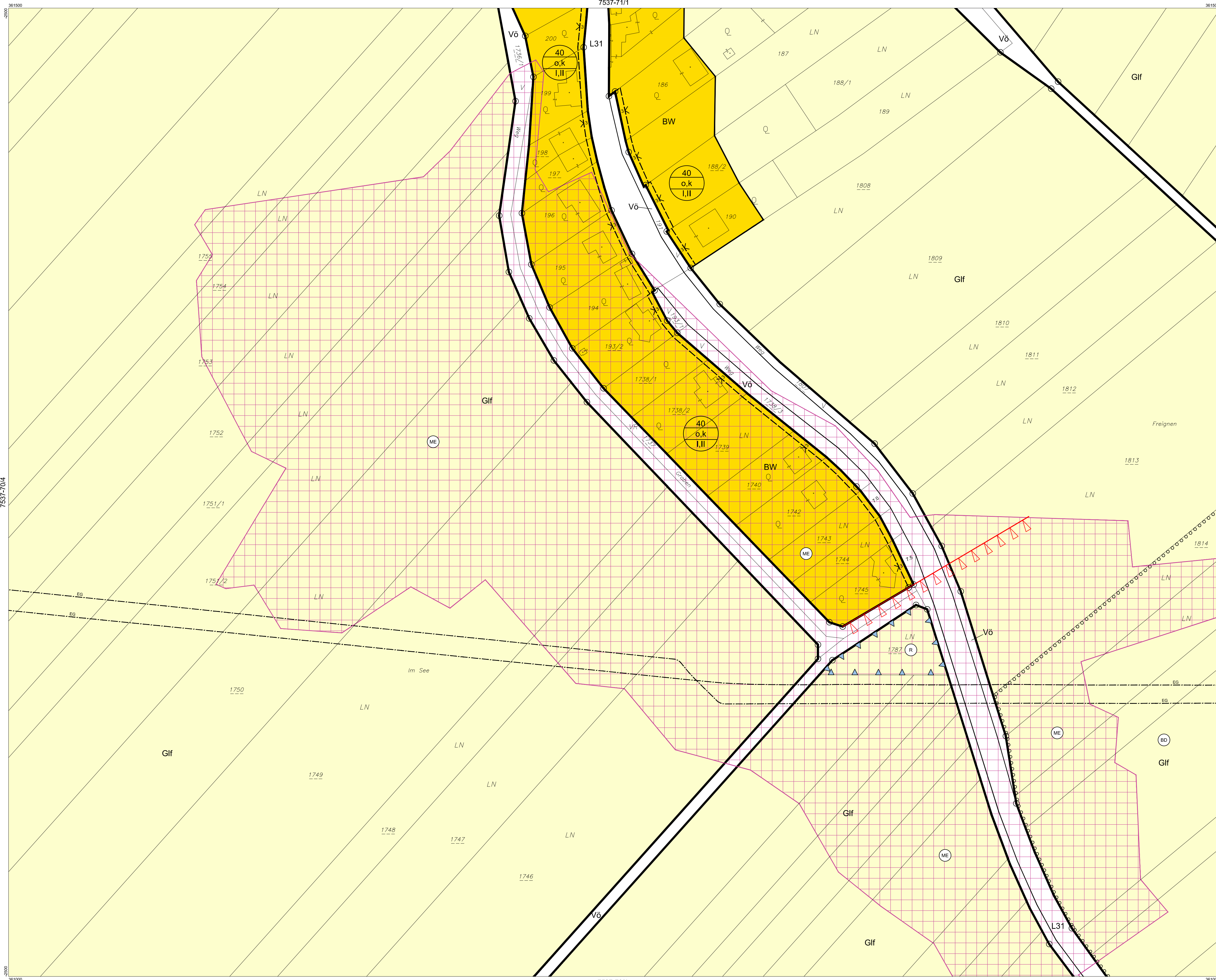
MASSTAB: 1 : 1.000

PLANBLATT: 7537-71/3

STAND: 07. Dezember 2022

GZ: G20082 / B0

BÜRO DR. PAULA
Raumplanung, Raumordnung und
Landschaftsplanung ZT-GmbH
A - 1030 Wien, Engelsberg, 4/4.OG T 01-718 48 68 F 20
dr.paula@gpl.at www.gruppeplanung.at www.paula.at



ÖFFENTLICHE AUFLAGE VON - BIS

ERLASSEN DURCH
VERORDNUNG DES GEMEINDERATES

02.08.2022 - 13.09.2022

07.12.2022

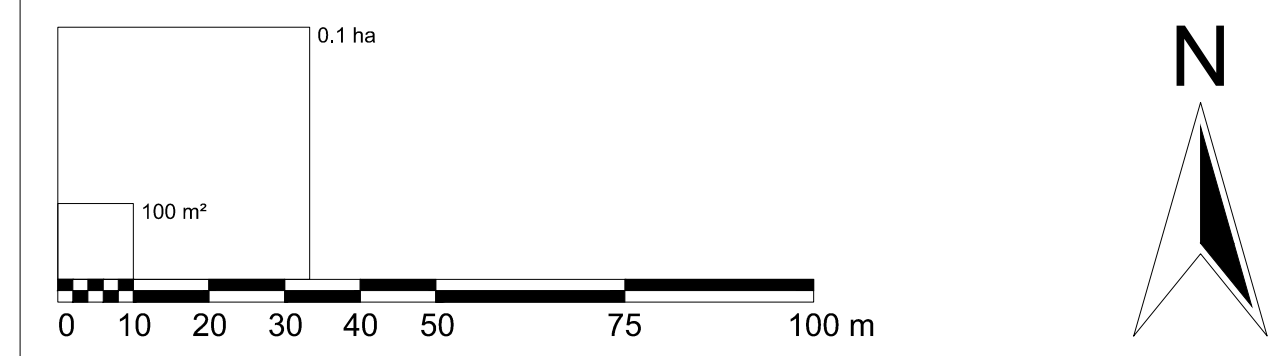
KUNDGEMACHT VON - BIS

VERORDNUNGSPRÜFUNG DURCH
DAS AMT DER NÖ LANDESREGIERUNG

BEARBEITUNG:
DI Reinhard Hrdliczka
TECHNISCHE BEARBEITUNG:
Ing. Franz Michael Spreitzer

PLANGRUNDLAGE:
Erstellt auf:
Digitale Katastralmappe (DKM) 10.2020
© BEV, Land NO
Dargestellt mit:
Digitale Katastralmappe (DKM) 10.2020
© BEV, Land NO

Legende siehe Planblatt 00 (Inhalte Flächenwidmungsplan)
und Planblatt 7637-66/4 (Inhalte Bebauungsplan)



Verwendete Abkürzungen (alphabetisch):

AG ...	Abstandsgrün	FF ...	Feuerwehr	KE ...	Kellergasse	PF ...	Pfarramt, Pfarrhof	SZ ...	Sportzentrum
AUH ...	Aufbahnhalle	GA ...	Gemeindeamt	KG ...	Katastralgemeinde	PP ...	Parkplatz	TG ...	Tiergrün
BAH ...	Bauhof	GH ...	Gasthaus	KI ...	Kirche	RET ...	Retentionsabfluss	TR ...	Therapiereiten
BHG ...	Beherbergung	GK ...	Gemeindekanzlei	KIG ...	Kindergarten	RTS ...	Reitsport	TS ...	Tankstelle
BTS ...	Badeteichsiedlung	HG ...	Hausgarten	KUZ ...	Kulturzentrum	SBG ...	Siedlungsbegrenzung	UG ...	Uferbegleitgrün
DM ...	Damm	HP ...	Hundeabrichtplatz	LDG ...	Landschaftsgliederung	SC ...	Schule	VS ...	Volksschule
EAB ...	Emissionsarmer Betrieb, 60dB(A)/50dB(A) Tag/Nacht	KA ...	Kaserne	LSW ...	Lärmschutzwand	SG ...	Siedlungsgliederung		
ES ...	Emissionsschutz	KAP ...	Kapelle	P+R ...	Park&Ride	SIF ...	Sichtfreihaltung		