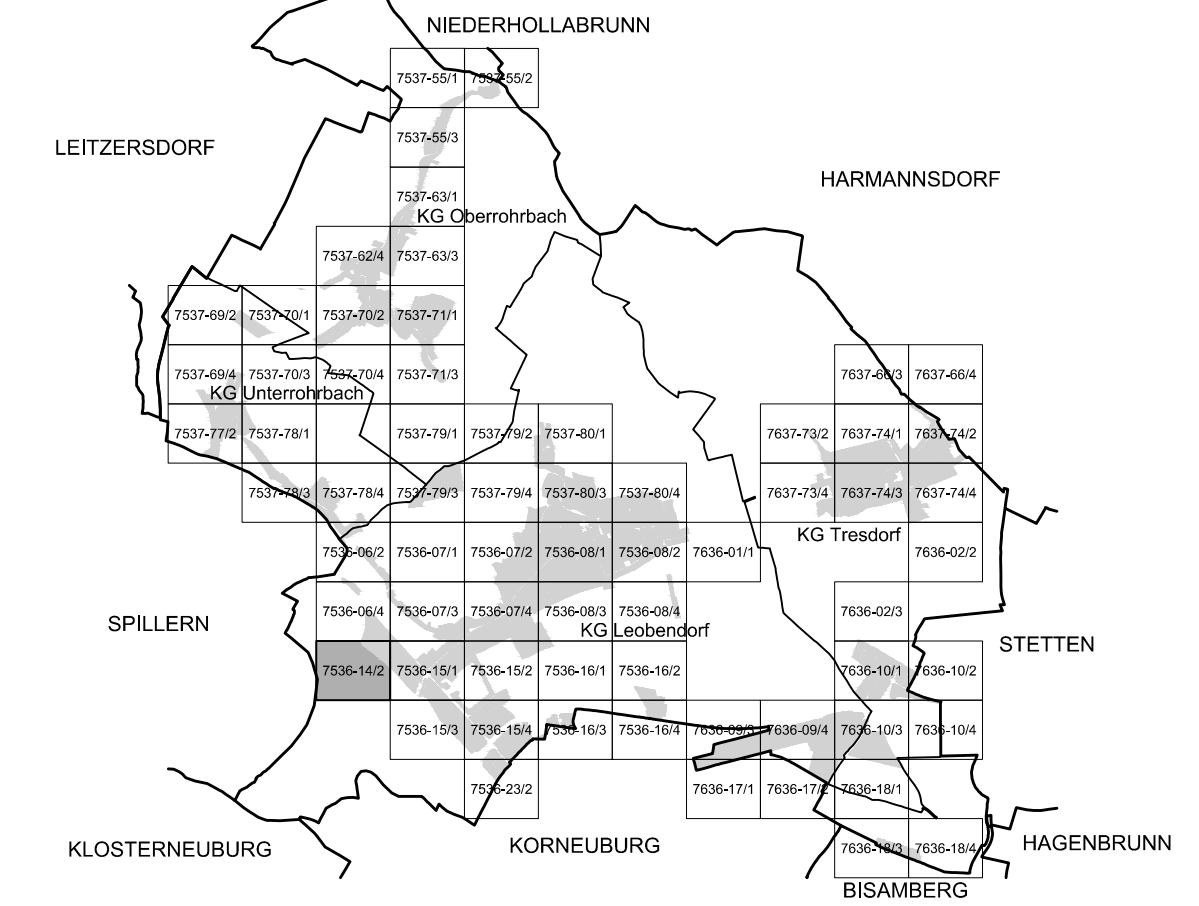


PLANBLATTÜBERSICHT:



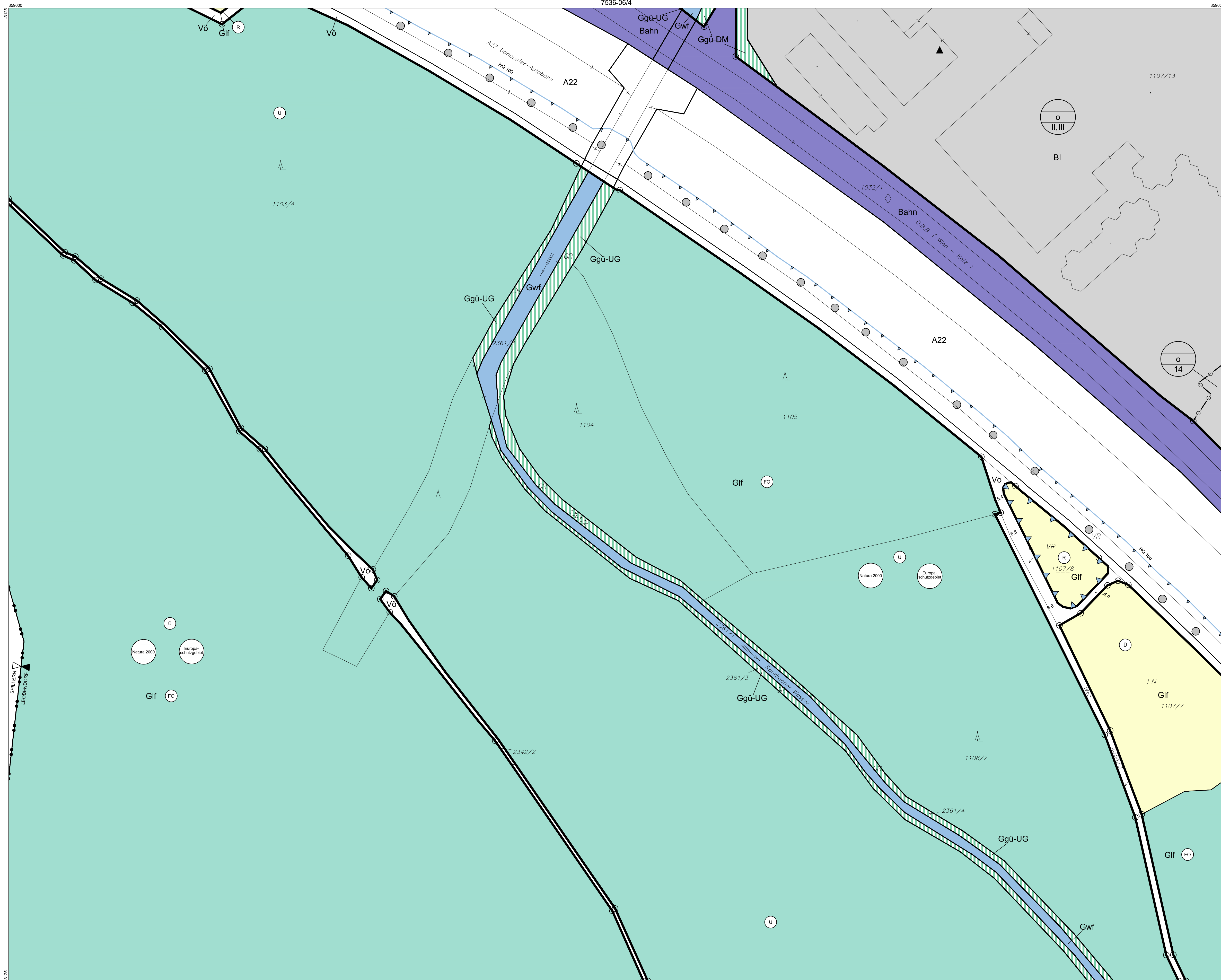
MASSTAB: 1 : 1.000

PLANBLATT: 7536-14/2

STAND: 07. Dezember 2022

GZ: G20082 / B0

**BÜRO DR. PAULA**  
Raumplanung, Raumordnung und  
Landschaftsplanung ZT-GmbH  
A - 1030 Wien, Engelsberg, 4/4, OG T 01-718 48 68 F 20  
dr.paula@gpl.at www.gruppeplanung.at www.paula.at

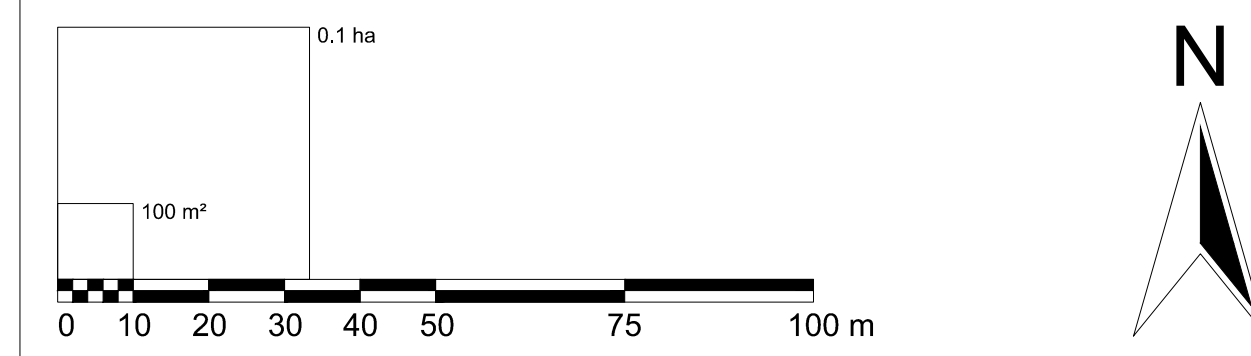


ÖFFENTLICHE AUFLAGE VON - BIS 02.08.2022 - 13.09.2022	ERLASSEN DURCH VERORDNUNG DES GEMEINDERATES 07.12.2022
KUNDGEMACHT VON - BIS	VERORDNUNGSPRÜFUNG DURCH DAS AMT DER NÖ LANDESREGIERUNG

BEARBEITUNG:  
DI Reinhard Hrdliczka  
TECHNISCHE BEARBEITUNG:  
Ing. Franz Michael Spreitzer

PLANGRUNDLAGE:  
Erstellt auf:  
Digitale Katastralmappe (DKM) 10.2020  
© BEV, Land NO  
Dargestellt mit:  
Digitale Katastralmappe (DKM) 10.2020  
© BEV, Land NO

Legende siehe Planblatt 00 (Inhalte Flächenwidmungsplan)  
und Planblatt 7637-66/4 (Inhalte Bebauungsplan)



Verwendete Abkürzungen (alphabetisch):

AG ... Abstandsgrün	FF ... Feuerwehr	KE ... Kollergasse	PF ... Pfarramt, Pfarrhof	SZ ... Sportzentrum
AUH ... Aufbahnhalle	GA ... Gemeindeamt	KE ... Kollergasse	PF ... Pfarramt, Pfarrhof	TG ... Tiergrün
BAH ... Bauhof	GH ... Gasthaus	KG ... Katastralgemeinde	PF ... Pfarramt, Pfarrhof	TR ... Therapieritten
BHG ... Beherbergung	GK ... Gasthaus	KI ... Kirche	RET ... Retentionsabfluss	TS ... Tankstelle
BTS ... Badeteichsiedlung	GK ... Gemeindegasthaus	KIG ... Kindergarten	RTS ... Reitsport	UG ... Uferbegleitgrün
DM ... Damm	HG ... Hausgarten	KUZ ... Kulturzentrum	SBG ... Siedlungsbegrenzung	VS ... Volksschule
EAB ... Emissionsarmer Betrieb, 60dB(A)/50dB(A) Tag/Nacht	HP ... Hundesbrichplatz	LDG ... Landschaftsgliederung	SC ... Schule	
ES ... Emissionsschutz	KAP ... Kapelle	LSW ... Lärmschutzwand	SG ... Siedlungsgliederung	
		P+R ... Park&Ride	SIF ... Sichtfreihaltung	