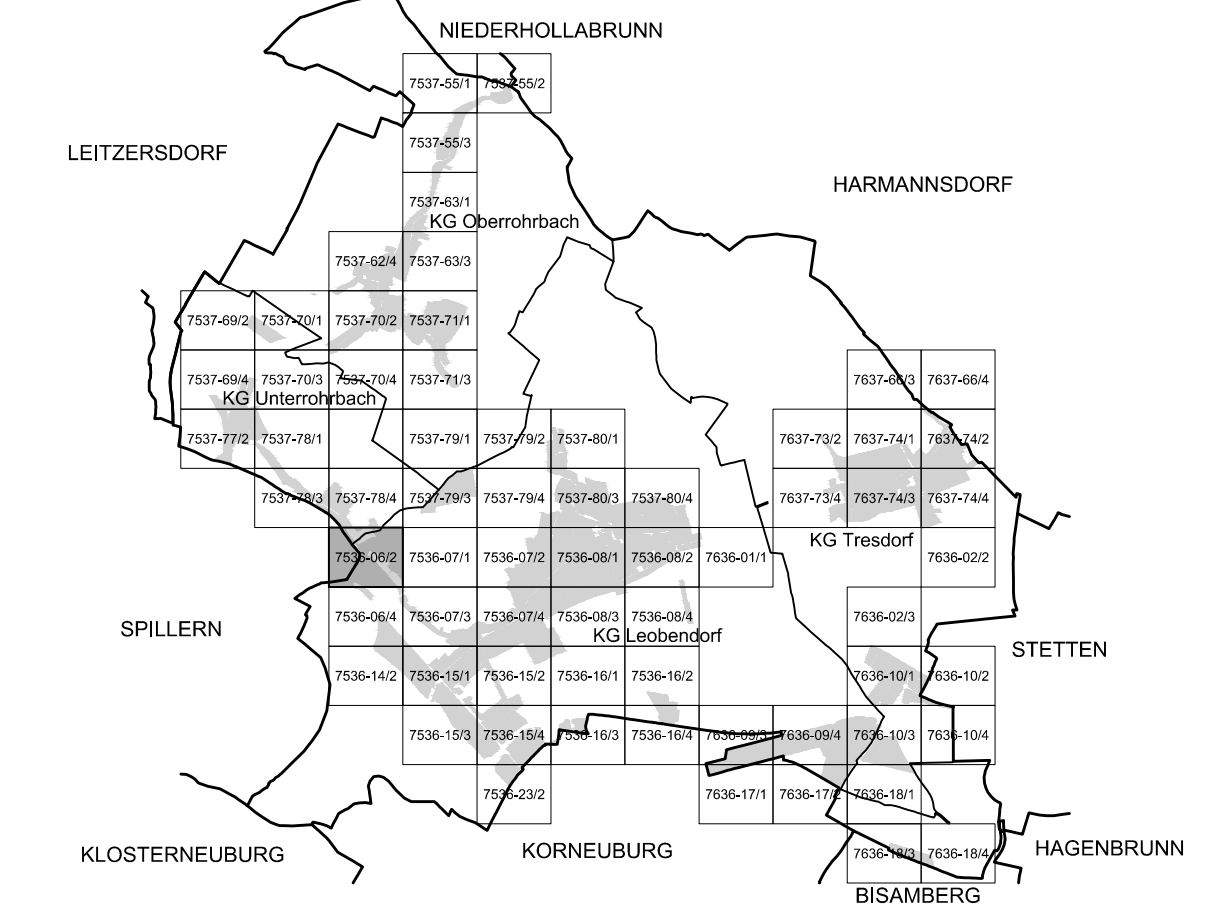


PLANBLATTÜBERSICHT:



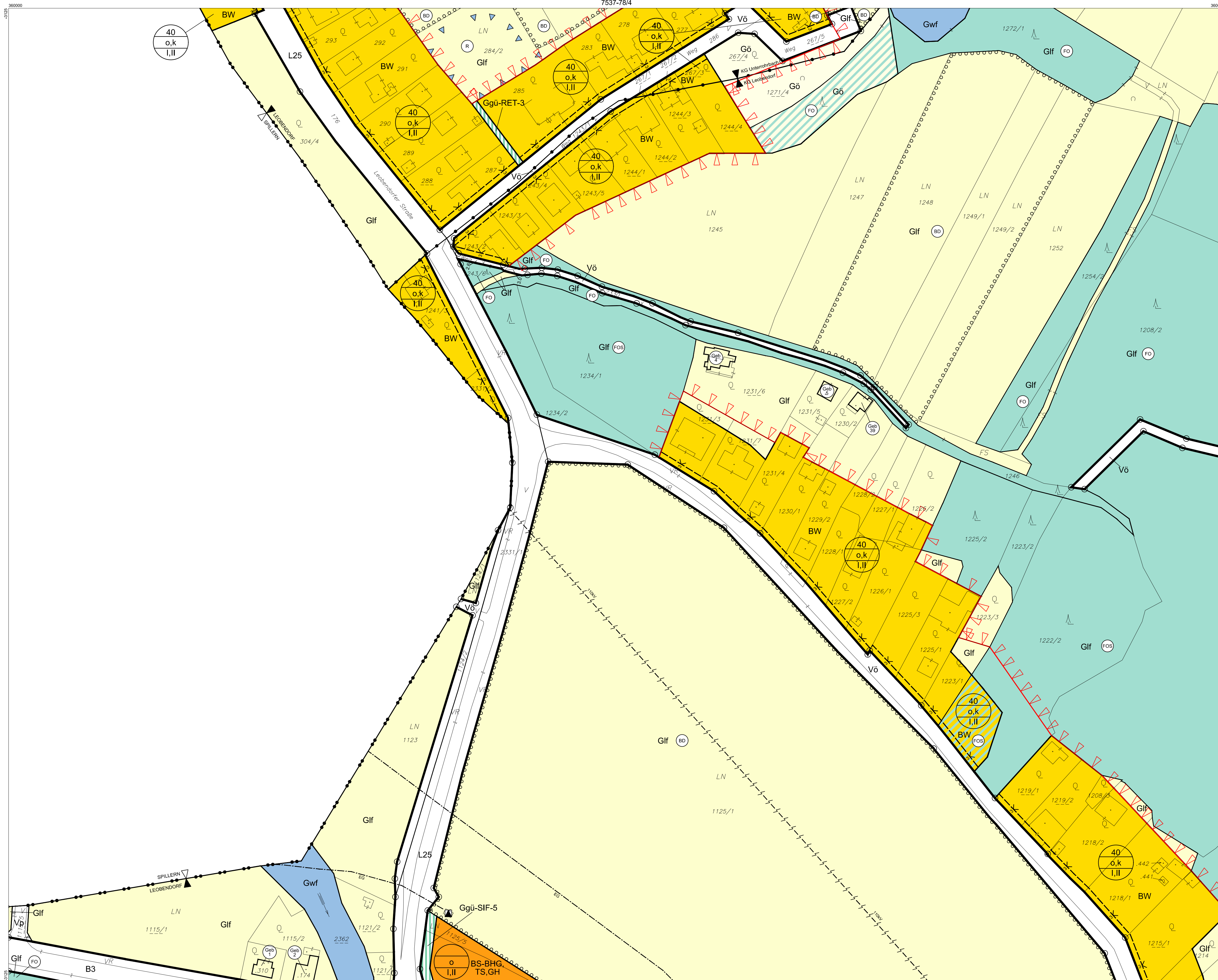
MASSTAB: 1 : 1.000

PLANBLATT: 7536-06/2

STAND: 07. Dezember 2022

GZ: G20082 / B0

BÜRO DR. PAULA
Raumplanung, Raumordnung und
Landschaftsplanung ZT-GmbH
A - 1030 Wien, Engelsberg, 4/4, OG T 01-718 48 68 F 20
dr.paula@gpl.at www.gruppeplanung.at www.paula.at

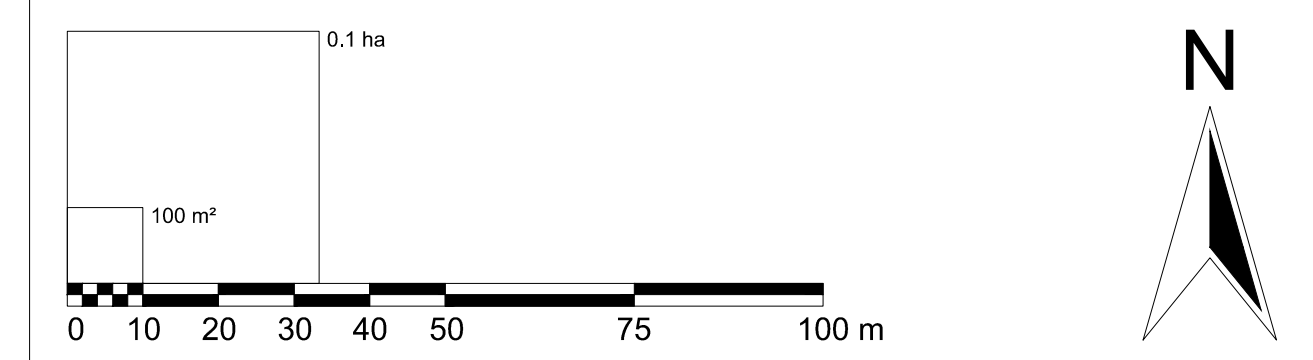


ÖFFENTLICHE AUFLAGE VON - BIS 02.08.2022 - 13.09.2022	ERLASSEN DURCH VERORDNUNG DES GEMEINDERATES 07.12.2022
KUNDGEMACHT VON - BIS	VERORDNUNGSPRÜFUNG DURCH DAS AMT DER NÖ LANDESREGIERUNG

BEARBEITUNG:
DI Reinhard Hrdliczka
TECHNISCHE BEARBEITUNG:
Ing. Franz Michael Spreitzer

PLANGRUNDLAGE:
Erstellt auf:
Digitale Katastralmappe (DKM) 10.2020
© BEV, Land NO
Dargestellt mit:
Digitale Katastralmappe (DKM) 10.2020
© BEV, Land NO

Legende siehe Planblatt 00 (Inhalte Flächenwidmungsplan)
und Planblatt 7637-66/4 (Inhalte Bebauungsplan)



Verwendete Abkürzungen (alphabetisch):

AG ... Abstandsgrün	FF ... Feuerwehr	KE ... Kollergasse	PF ... Pfarramt, Pfarrhof	SZ ... Sportzentrum
AUH ... Aufbahnhalle	GA ... Gemeindefam	KG ... Katastralgemeinde	PP ... Parkplatz	TG ... Tiergrün
BAH ... Bauhof	GH ... Gasthaus	KI ... Kirche	RET ... Retentionsabfluss	TR ... Therapieritten
BHG ... Beherbergung	GK ... Gemeindefam	KIG ... Kindergarten	RTS ... Reitsport	TS ... Tankstelle
BTS ... Badeteichsiedlung	HG ... Hausgarten	KUZ ... Kulturzentrum	SBG ... Siedlungsbegrenzung	UG ... Uferbegleitgrün
DM ... Damm	HP ... Hundesabtrichplatz	LDG ... Landschaftsgliederung	SC ... Schule	VS ... Volksschule
EAB ... Emissionsarmer Betrieb, 60dB(A)/50dB(A) Tag/Nacht	KA ... Kaserne	LSW ... Lärmschutzwand	SG ... Siedlungsgliederung	
ES ... Emissionsschutz	KAP ... Kapelle	P+R ... Park&Ride	SIF ... Sichtfreihaltung	

7536-06/4