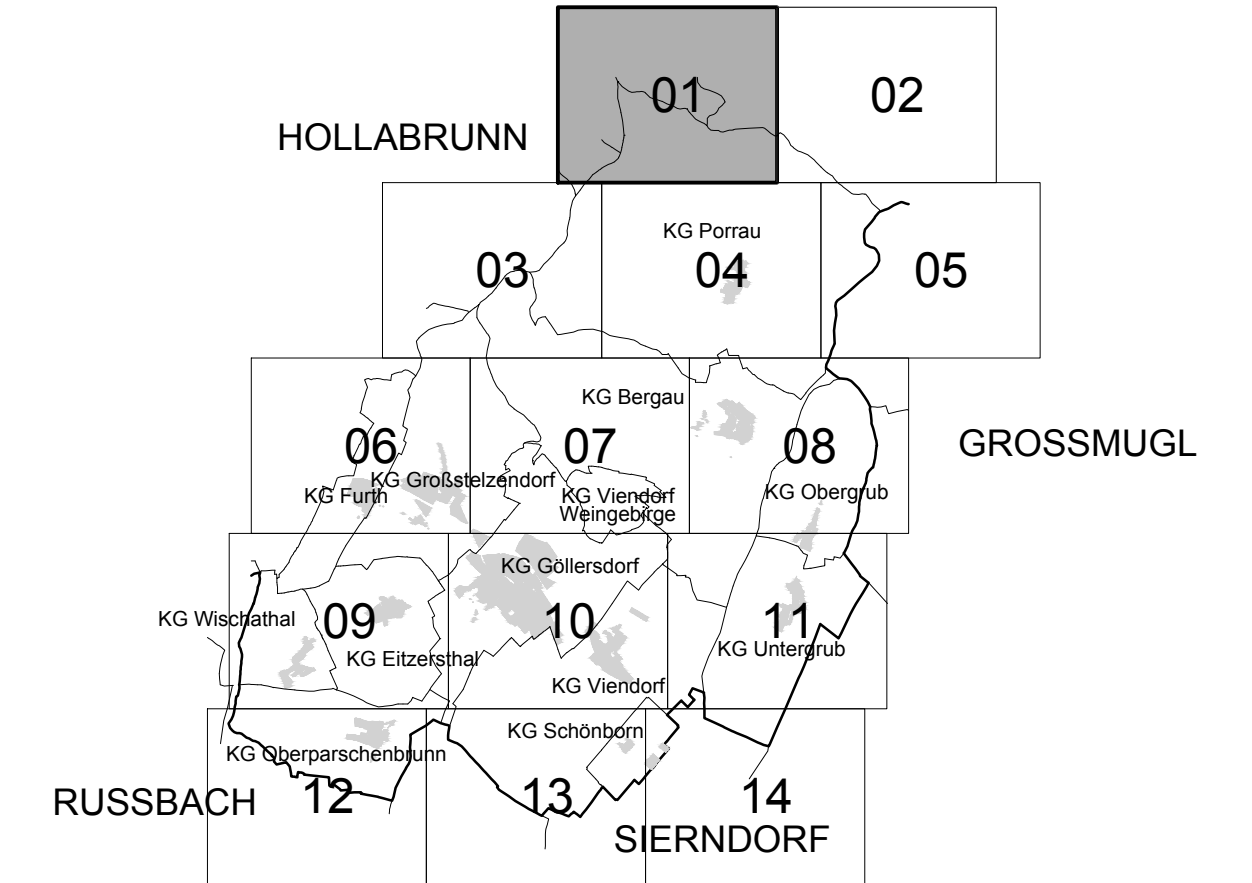


BLATTSCHNITTÜBERSICHT:



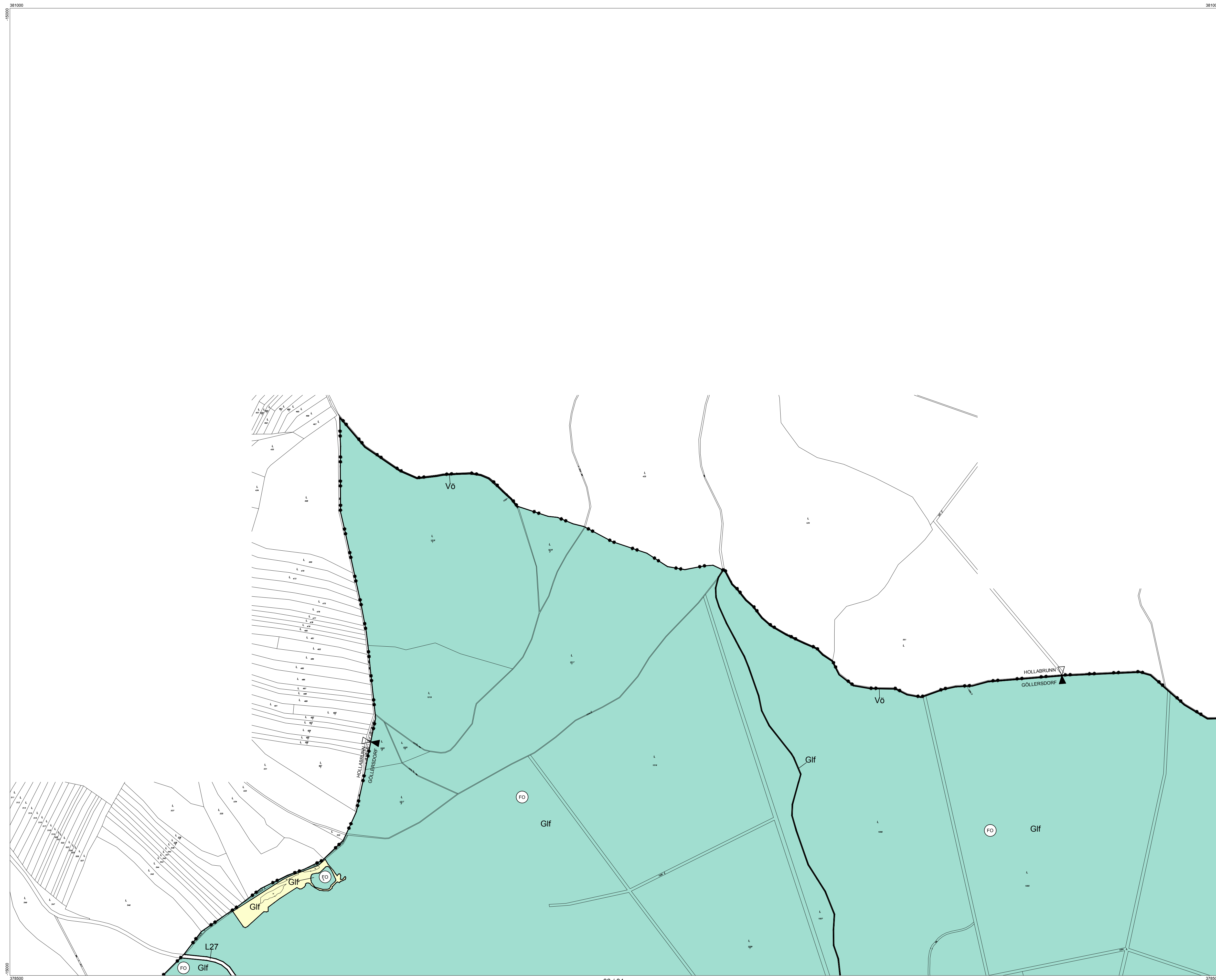
MASSSTAB: 1 : 5.000

PLANBLATT: 01

STAND: 10. Juni 2015

GZ: G14094 / F12 / 15

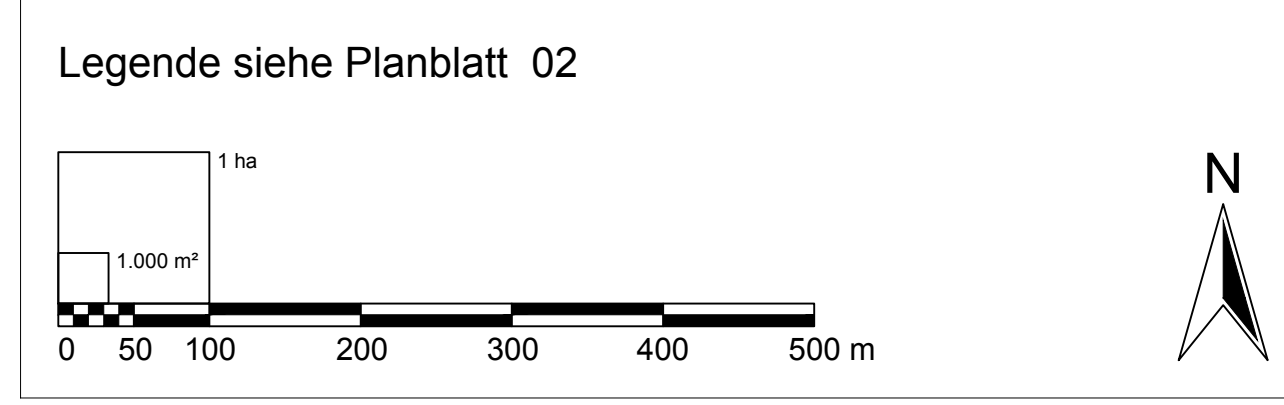
BÜRO DR. PAULA
 Raump lanung, Raumordnung und
 Landschaftsplanung - ZT-GmbH
 A - 1030 Wien, Engelsbergg. 4/4. OG T 01-718 48 68 F /20
 dr.paula@gpl.at www.gruppeplanung.at www.paula.at



ÖFFENTLICHE AUFLAGE VON - BIS 04.05.2015 - 16.06.2015	ERLASSEN DURCH VERORDNUNG DES GEMEINDERATES 17.06.2015
GENEHMIGT DURCH DAS AMT DER NÖ LANDESREGIERUNG	KUNDGEMACHT VON - BIS

BEARBEITUNG:
 DI Reinhard Hrdliczka, DI Stephanie Palfy
 TECHNISCHE BEARBEITUNG:
 Franz Michael Spreitzer

PLANGRUNDLAGE:
 Erstellt auf:
 Digitale Katastralmappe (DKM) 09.2005
 © BEV, Land NÖ
 Dargestellt mit:
 Digitale Katastralmappe (DKM) 09.2005
 © BEV, Land NÖ



- Verwendete Abkürzungen (alphabetisch):
- | | | | |
|-----------------------------|--------------------------|-----------------------------------|----------------------------|
| AG ... Abstandsgrün | HEU... Heurigenbetrieb | KL ... Kloster | SB ... Siedlungsbegrenzung |
| ASG ... Abschirmgrün | HO... Hotel | MUH... Musikheim | SL ... Schloss |
| ASZ ... Abfallsammelzentrum | IS ... Immissionschutz | OE ... Öffentliche Einrichtung | SLA ... Schlossanlage |
| AUH ... Aufbahnhalle | JUA ... Justizanstalt | PKA ... Presshaus / Kelleranlagen | STM ... Straßenmeisterei |
| BAH ... Bauhof | KAP ... Kapelle | PP ... Parkplatz | TG ... Trenngrün |
| DA ... Dorfanger | KG ... Katastralgemeinde | PZ ... Polizei | TS ... Tankstelle |
| FF ... Feuerwehr | KI ... Kirche | RH ... Rathaus | UG ... Uferbegleitgrün |
| GZ ... Gemeindezentrum | KIG ... Kindergärten | RTS ... Reitsport | VH ... Vereinshaus |