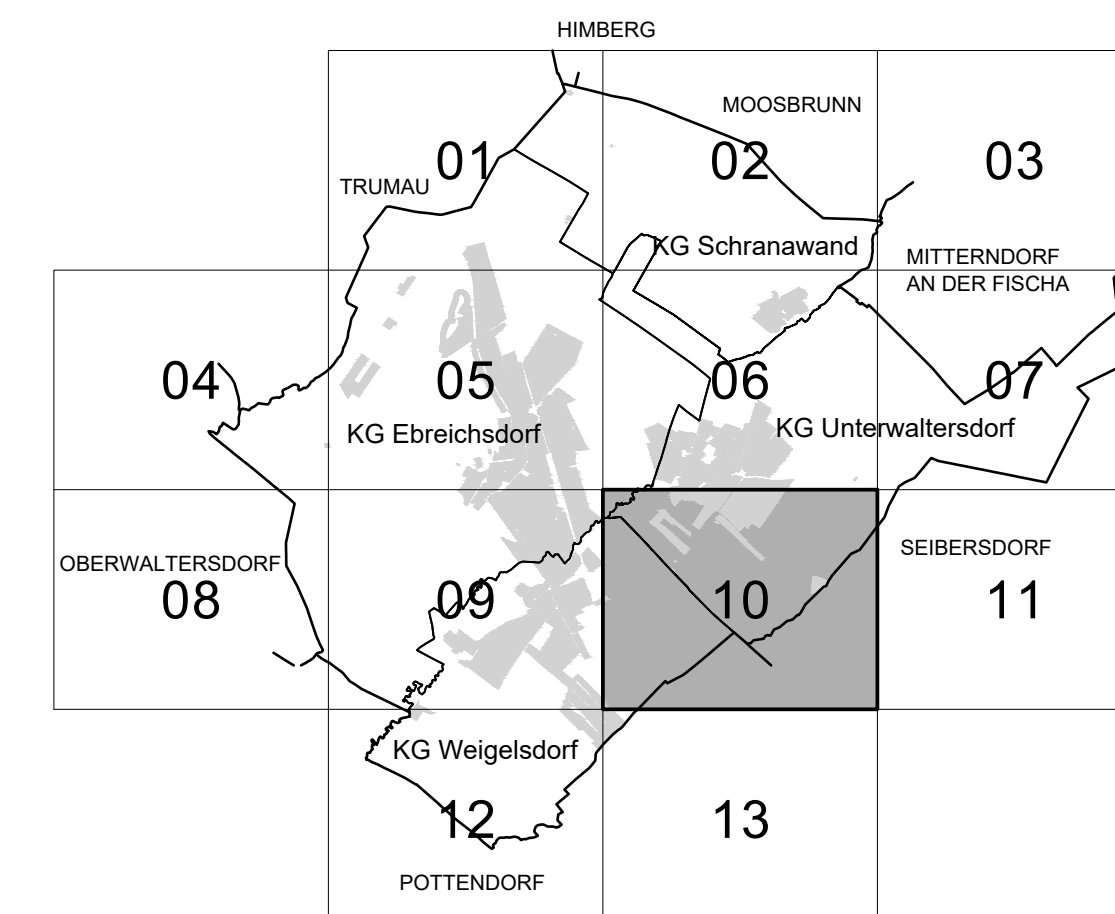


## ÖRTLICHES RAUMORDNUNGSPROGRAMM FLÄCHENWIDMUNGSPLAN

### 64. ÄNDERUNG

PLANBLATTÜBERSICHT:



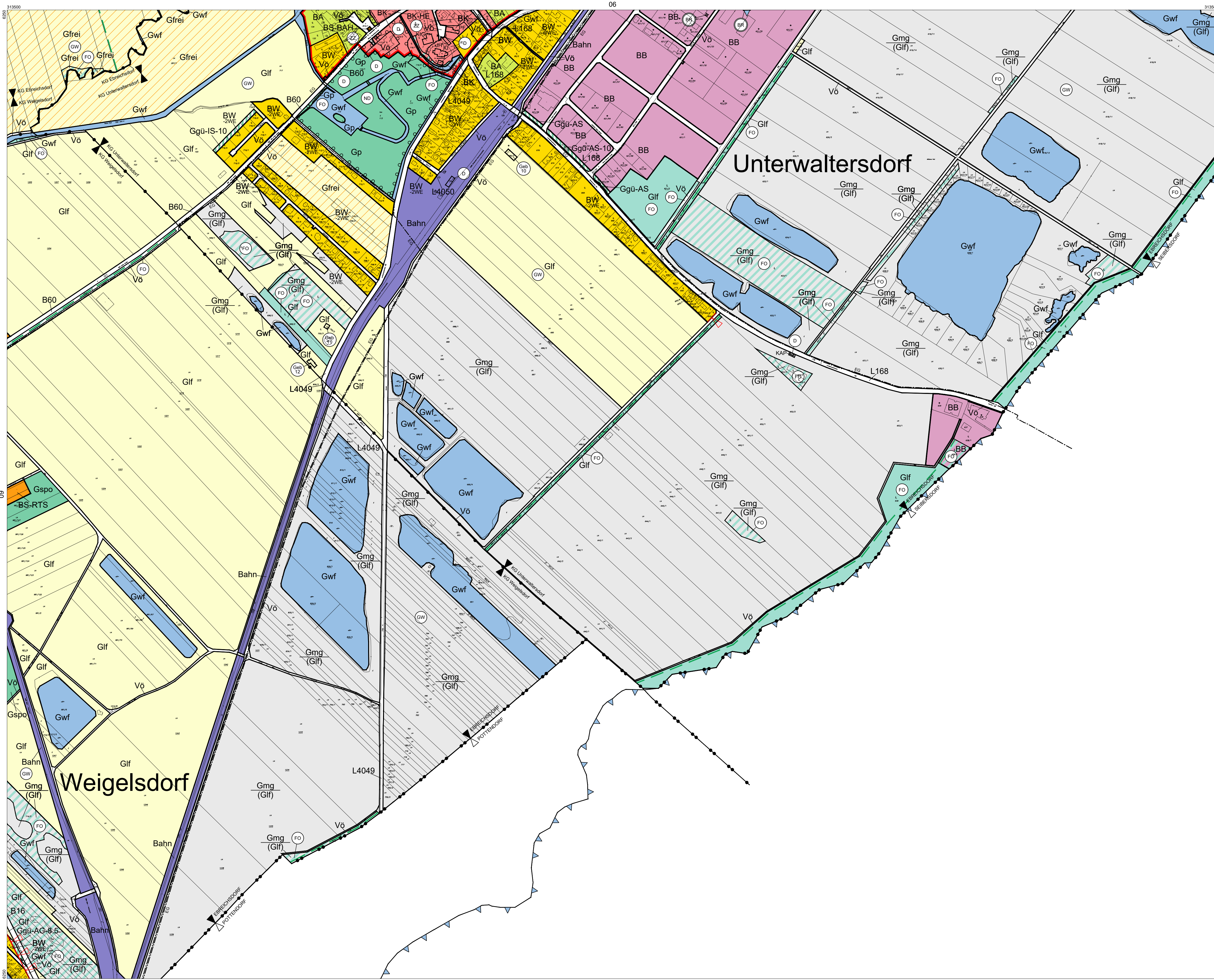
MASSSTAB: 1 : 5.000

PLANBLATT: 10

STAND: 26. September 2019

GZ: G19073 / F64

**BÜRO DR. PAULA**  
 Raumplanung, Raumordnung und  
 Landschaftsplanung ZT-GmbH  
 A - 1030 Wien, Engelsbergg. 44/OG T 01-718 48 68 F /20  
 dr.paula@gpl.at www.gruppeplanung.at www.paula.at

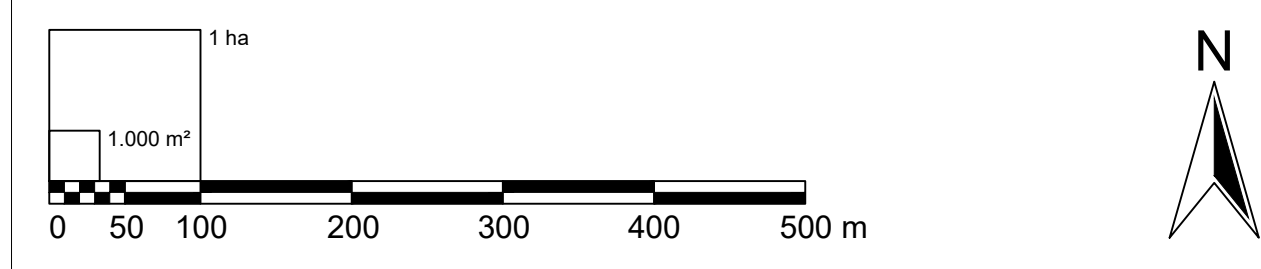


ÖFFENTLICHE AUFLAGE VON - BIS 18.07.2019 - 29.08.2019	ERLASSEN DURCH VERORDNUNG DES GEMEINDERATES 26.09.2019
GENEHMIGT DURCH DAS AMT DER NÖ LANDESREGIERUNG	KUNDGEMACHT VON - BIS

BEARBEITUNG:  
 DI Gabriela Seebacher  
 TECHNISCHE BEARBEITUNG:  
 Ing. Stefan Fahmgruber

PLANGRUNDLAGE:  
 Erstellt auf:  
 Digitale Katastralmappe (DKM) 2011  
 © BEV, Land NÖ  
 Dargestellt mit:  
 Digitale Katastralmappe (DKM) 10.2018  
 © BEV, Land NÖ

Legende siehe Planblatt 13



Verwendete Abkürzungen (alphabetisch):

AG ... Abstandsgrün	EAB* ... Emissionsarmer Betrieb, 60dBA/50dBA Tag/Nacht	HB ... Hintausbereich	KG ... Katastralgemeinde	PP ... Parkplatz	SOS ... Sonderschule
AS ... Abschirmgrün	EV ... Emissionsverhalten	HO ... Hotel	KI ... Kirche	PSP ... Pferdesportpark	SOZ ... Sozialzentrum
BAH ... Bauhof	FF ... Freiwillige Feuerwehr	KG ... Kindergarten	KO ... Kommune	RTS ... Reitsport	SR ... Siedlungsrand
BAD ... Bäder	FR ... Fuß- und Radweg	HP ... Hundebereich	MS ... Musikschule	RTZ ... Reitzentrum	SZ ... Sportzentrum
BBH ... Betriebshof	GA ... Gemeindeamt	HSP ... Hundesport	NMS ... Neue Mittelschule	SCSP ... Schulsport	TG ... Trenngrün
BE ... Bildungseinrichtung	GF ... Golf	IS ... Immissionschutz	PF ... Pflanz-, Pfanzhof	SG ... Siedlungsgliederung	UG ... Uferbegleitgrün
BG ... Begleitgrün	GYM ... Gymnasium	JH ... Jugendheim	KAP ... Kapelle	SIS ... Sichtschutz	ÜP ... Übungsplatz
				SL ... Schloss	VS ... Volksschule