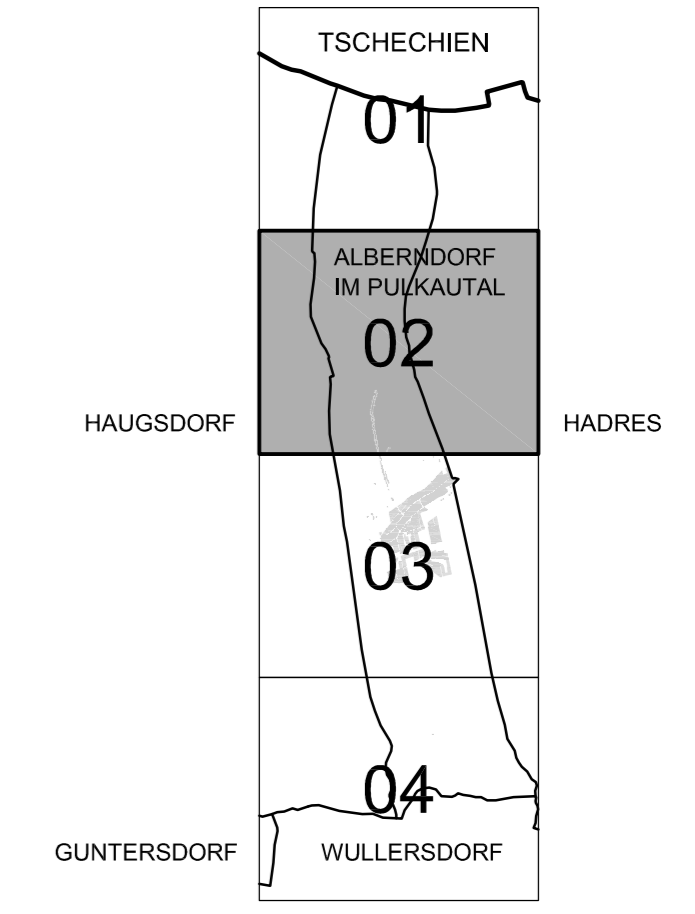


ÖRTLICHES RAUMORDNUNGSPROGRAMM
FLÄCHENWIDMUNGSPLAN

8. ÄNDERUNG

PLANBLATTÜBERSICHT:



MASSSTAB: 1 : 5.000

PLANBLATT: 02

STAND: 25. Februar 2019

GZ: G19059 / F8

BÜRO DR. PAULA
 Raump lanung, Raumordnung und
 Landschaftsplanung ZT-GmbH
 A - 1030 Wien, Engelsbergg. 44.0G T 01-718 48 68 F /20
 dr.paula@gpl.at www.gruppeplanung.at www.paula.at

ÖFFENTLICHE AUFLAGE VON - BIS

01.03.2019 - 12.04.2019

ERLASSEN DURCH
 VERORDNUNG DES GEMEINDERATES

25.04.2019

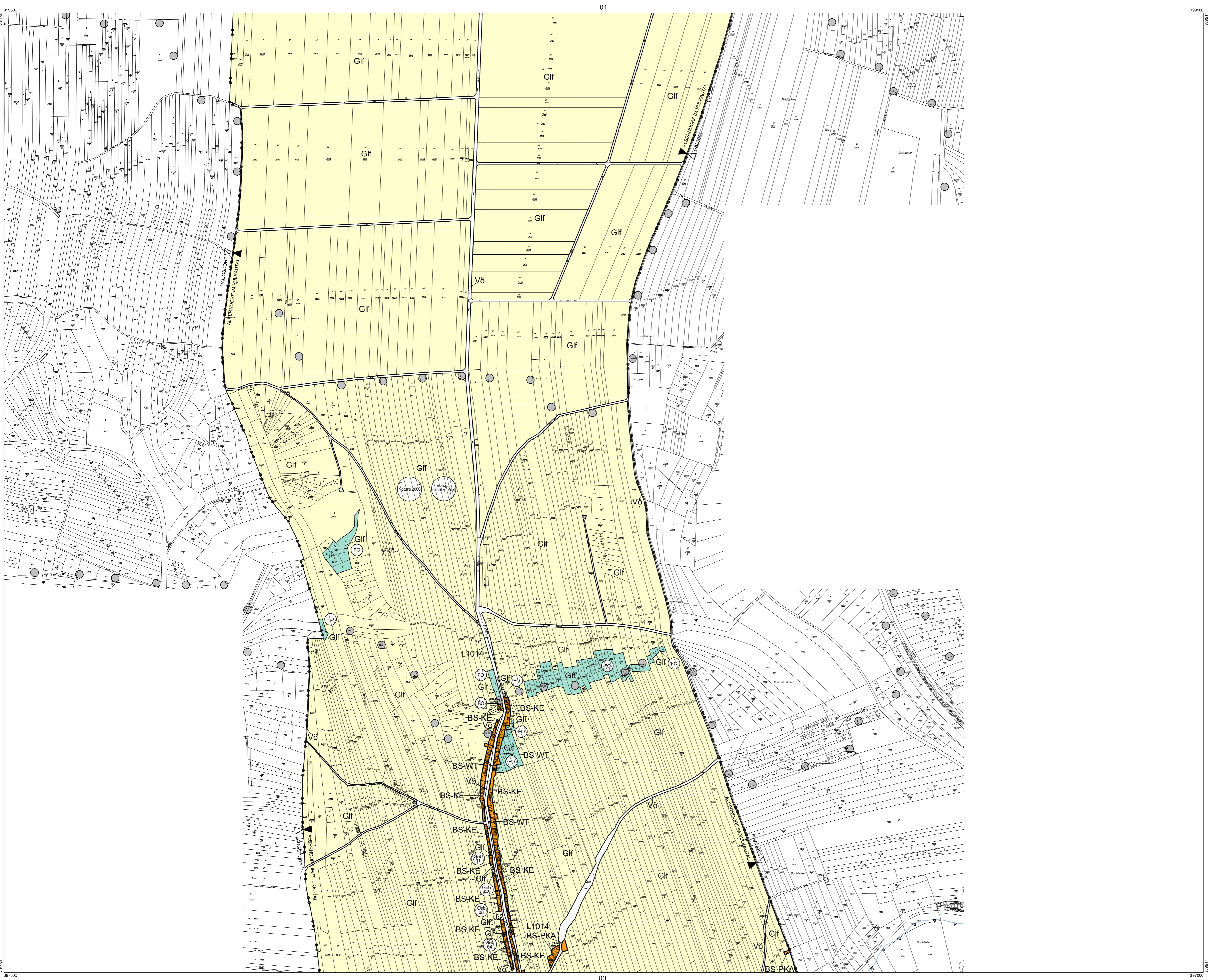
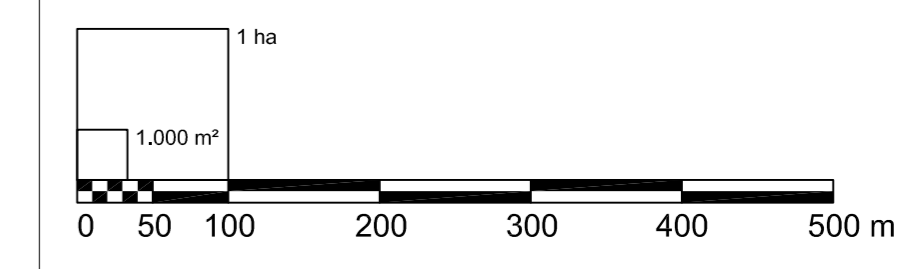
GENEHMIGT DURCH
 DAS AMT DER NÖ LANDESREGIERUNG

KUNDGEMACHT VON - BIS

BEARBEITUNG:
 DI Barbara Habacht
 TECHNISCHE BEARBEITUNG:
 Ing. Stefan Fahmgruber

PLANGRUNDLAGE:
 Digitale Katastralmappe 2007
 BEV
 Datenlieferung:
 Dezember 2008

Legende siehe Planblatt 00



Verwendete Abkürzungen (alphabetisch):

AG ... Abstandsgrün	KE ... Kellergasse	VS ... Volksschule
FF ... Feuerwehr	KG ... Katastralgemeinde	WT ... Weintourismus
FG ... Festgelände	KI ... Kirche	
FSC ... Festscheune	KIG ... Kindergarten	
GA ... Gemeindeamt	PF ... Pfarrhof, Pfarre	
HB ... Hintausbereich	PKA ... Presshaus, Kelleranlagen	
JH ... Jugendhaus	SIS ... Sichtschutz	
KAP ... Kapelle	TE ... Tennis	