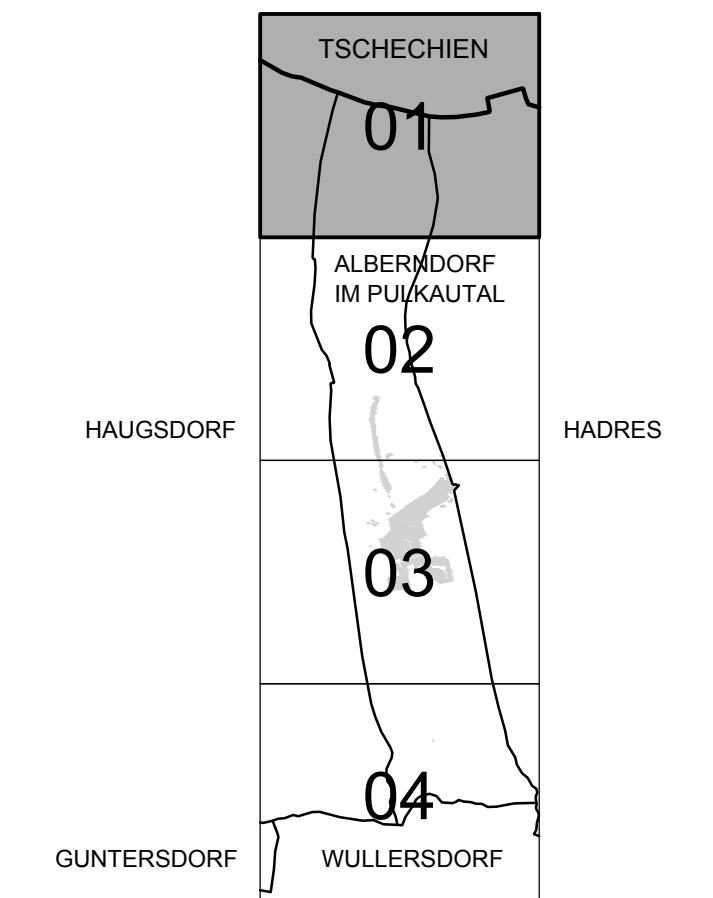


PLANBLATTÜBERSICHT:



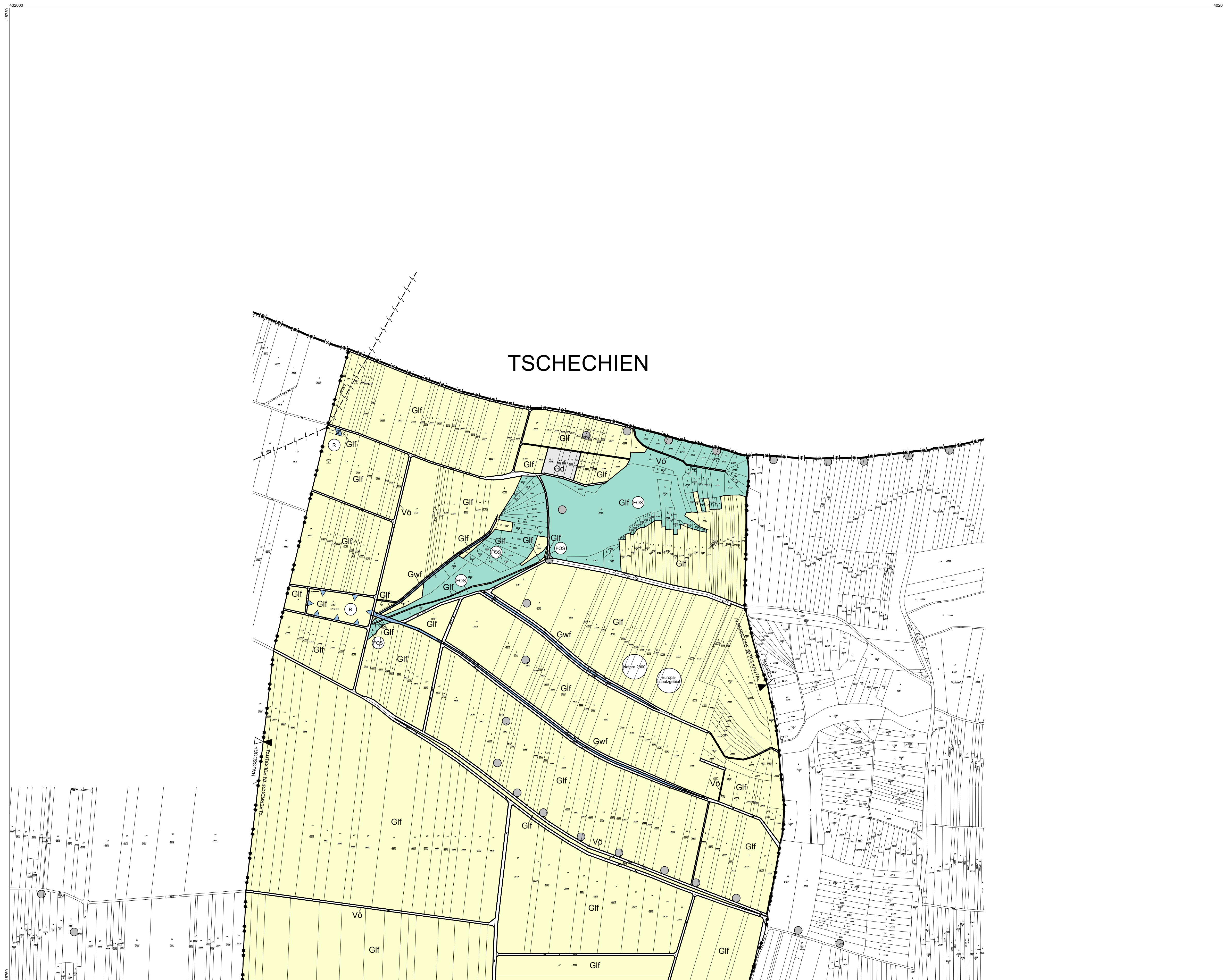
MASSSTAB: 1 : 5.000

PLANBLATT: 01

STAND: 09. Dezember 2014

GZ: G14093 / F6 / 14

BÜRO DR. PAULA
 Raumplanung, Raumordnung und
 Landschaftsplanung - ZT-GmbH
 A - 1030 Wien, Engelsberg, 4/A OG T 01-718 48 68 F 20
 dr.paula@gpl.at www.gruppeplanun.at www.paula.at

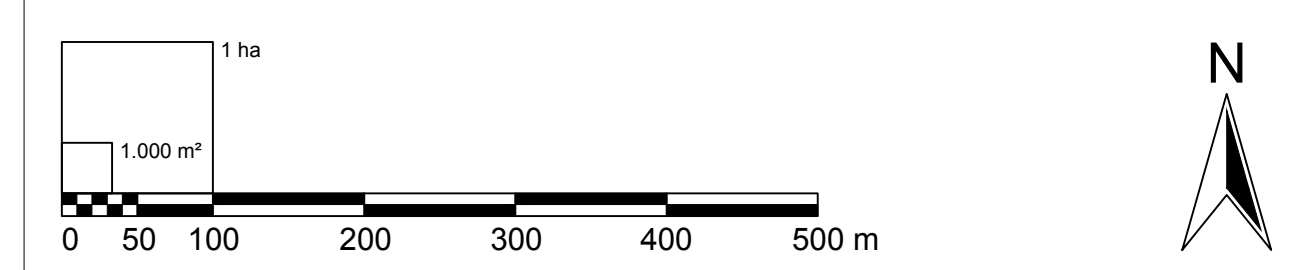


ÖFFENTLICHE AUFLAGE VON - BIS	ERLASSEN DURCH VERORDNUNG DES GEMEINDERATES
16.09.2014 - 28.10.2014	17.12.2014
GENEHMIGT DURCH DAS AMT DER NÖ LANDESREGIERUNG	KUNDGEMACHT VON - BIS

BEARBEITUNG:
 DI Barbara Habacht
 TECHNISCHE BEARBEITUNG:
 Ing. Stefan Fahrngruber

PLANGRUNDLAGE:
 Digitale Katastralmappe 2007
 BEV
 Datenlieferung:
 Dezember 2008

Legende siehe Planblatt 00



Verwendete Abkürzungen (alphabetisch):

AG ... Abstandsgrün	KE ... Kellergasse	VS ... Volksschule
FF ... Feuerwehr	KG ... Katastralgemeinde	
FG ... Festgelände	KI ... Kirche	
FSC ... Festscheune	KIG ... Kindergarten	
GA ... Gemeindeamt	PF ... Pfarrhof, Pfarre	
HB ... Hiniausbereich	PKA ... Presshaus, Kelleranlagen	
JH ... Jugendhaus	SIS ... Sichtschutz	
KAP ... Kapelle	TE ... Tennis	