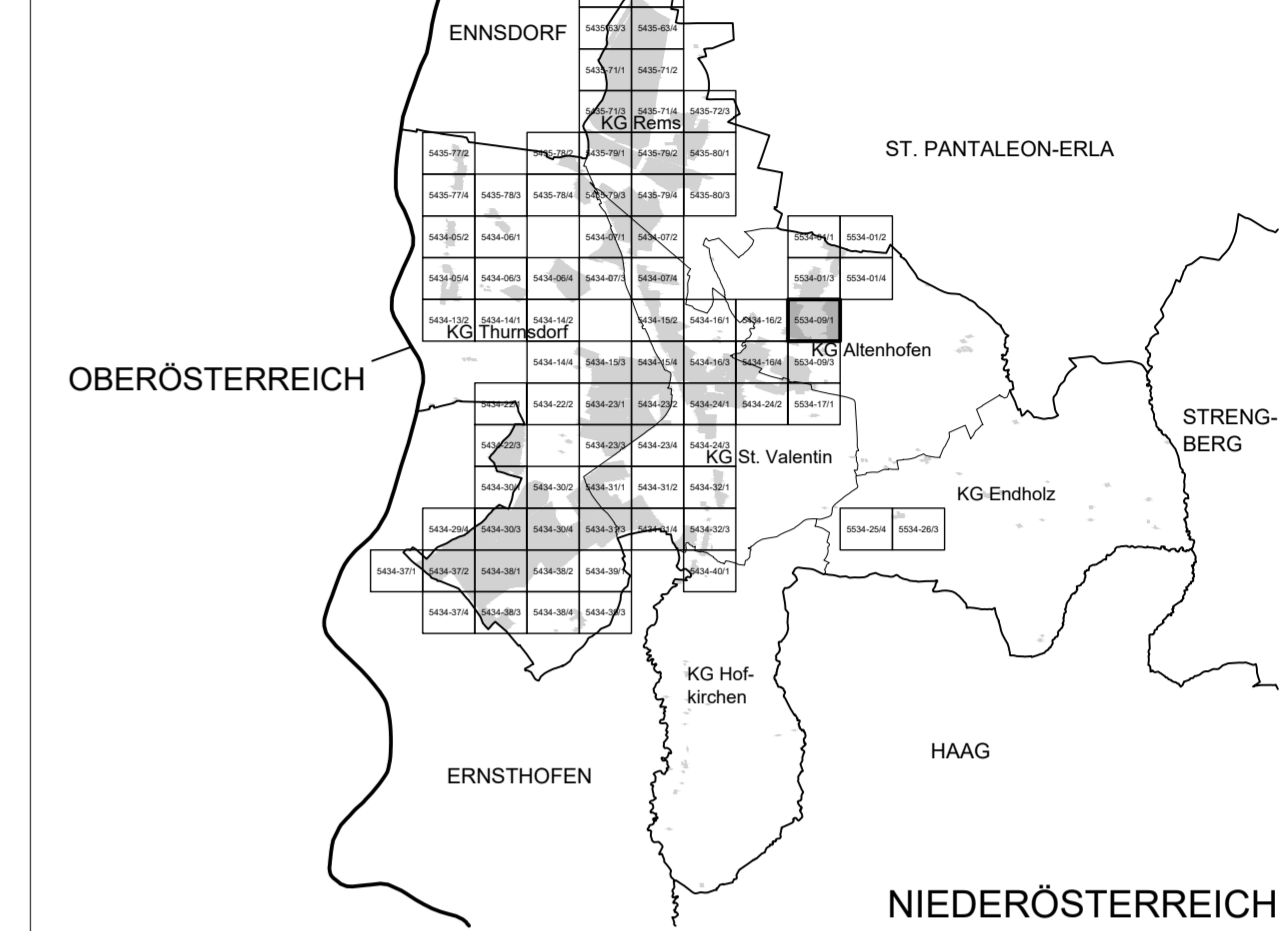


PLANBLATTÜBERSICHT:



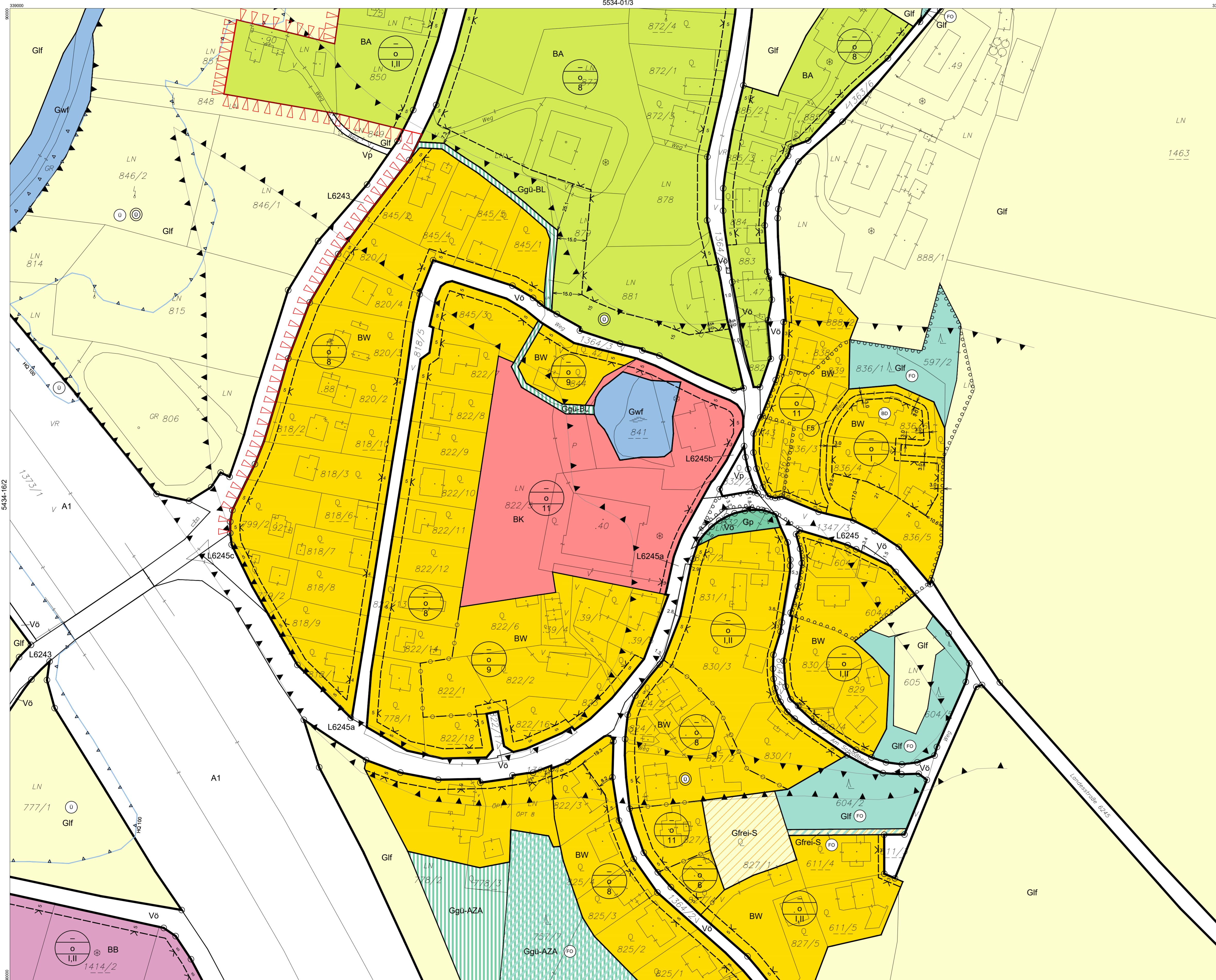
MASSSTAB: 1 : 1.000

PLANBLATT: 5534-09/1

STAND: 12. Dezember 2022

GZ: G21141 / B18

BÜRO DR. PAULA
 Raump lanung, Raumordnung und
 Landschaftsplanung ZT-GmbH
 A - 1030 Wien, Engelsberg, 4/A OG T 01-718 48 68 F 20
 dr.paula@gpl.at www.gruppeplanung.at www.paula.at



ÖFFENTLICHE AUFLAGE VON - BIS

05.10.2022 - 16.11.2022

ERLASSEN DURCH
 VERORDNUNG DES GEMEINDERATES

13.12.2022

Die Bürgermeisterin
 LAbg. Mag. Kerstin Suchan-Mayr

Die Bürgermeisterin
 LAbg. Mag. Kerstin Suchan-Mayr

KUNDGEMACHT VON - BIS

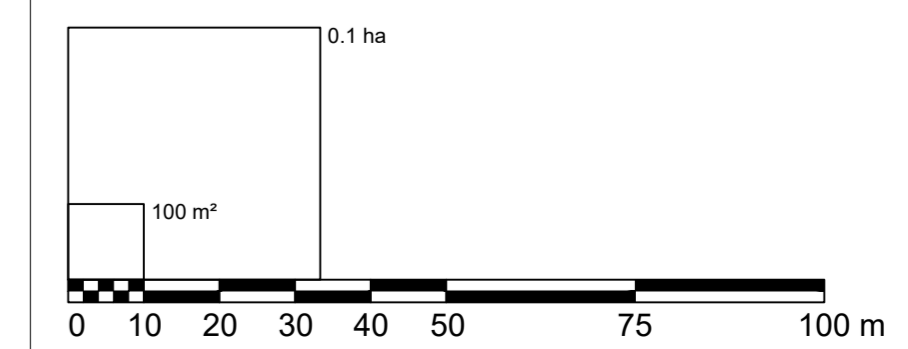
Die Bürgermeisterin
 LAbg. Mag. Kerstin Suchan-Mayr

VERORDNUNGSPRÜFUNG DURCH
 DAS AMT DER NÖ LANDESREGIERUNG

BEARBEITUNG:
 DI Reinhard Hrdliczka | DI Hannah Steiner
 TECHNISCHE BEARBEITUNG:
 Ing. Stefan Fahrngruber

PLANGRUNDLAGE:
 Erstellt auf:
 Digitale Katastralmappe (DKM) 07.2011
 BEV
 Dargestellt mit:
 Digitale Katastralmappe (DKM) 10.2021
 BEV

Legende siehe Planblatt 00



Verwendete Abkürzungen (alphabetisch):

- | | | | | | | | |
|--|---|--|---|--|---|---|---|
| AHM ... Aushubmaterial
AS ... Abschirmgürtel, Abschirmung
AUF ... Aufforstung
AZ ... Altstoffsammelzentrum
AZA ... Abstandsfläche zur Autobahn
BAD ... Bad, Freibad
BAS ... Bauschutt
BL ... Bachlauf | BÖ ... Böschung
EAB ... Emissionsarmer Betrieb
EKW ... Ennstkraftwerk
ES ... Emissionsschutz
AZA ... Abstandsfläche zur Autobahn
FF ... Feuerwehr
FR ... Fuß- und Radweg
FZZ ... Freizeitzentrum
GAR ... Garage | GLH ... Gewerbliche Lagerhalle
HG ... Hausgarten
HP ... Hundeblickplatz
ES ... Emissionsschutz
HWD ... Hochwasserschutzdamm
IS ... Immissionsschutz
KAP ... Kapelle
KG ... Katastralgemeinde
KI ... Kirche | KIG ... Kindergarten
KUH ... Kulturhaus
LB 2002 ... Laut Beobachtung des Hochwasserereignisses 2002
LP ... Lagerplatz
LS ... Lärmschutz -maßnahmen
LSD ... Lärmschutzdamm
MOF ... Modellflugplatz | MOT ... Motel
MS ... Mittelschule
MSC ... Musikschule
MUS ... Museum
MUD ... Mülldeponie
MV ... Musikverein
P+R ... Park & Ride
PF ... Pfarre, Pfarrhof, -zentrum | PSC ... Polytechnische Schule
PP ... Parkplatz
PRS ... Prüfstraße
PZ ... Polizei
RET ... Retentionsfläche
KAP ... Kapelle
RTS ... Reitsport
SA ... Sportanlage | SAB ... Siedlungsabschluss
SC ... Schule
SIS ... Sichtschutz
SZ ... Sportzentrum
TH ... Tennishalle
TOE ... Tourismuseinrichtung
UG ... Uferbegleitgrün, -vegetation
US ... Uferschutz | VH ... Vereinshaus, -einrichtung
VKH ... Volkshaus
VS ... Volksschule
WR ... Waldrandfreihaltezone |
|--|---|--|---|--|---|---|---|