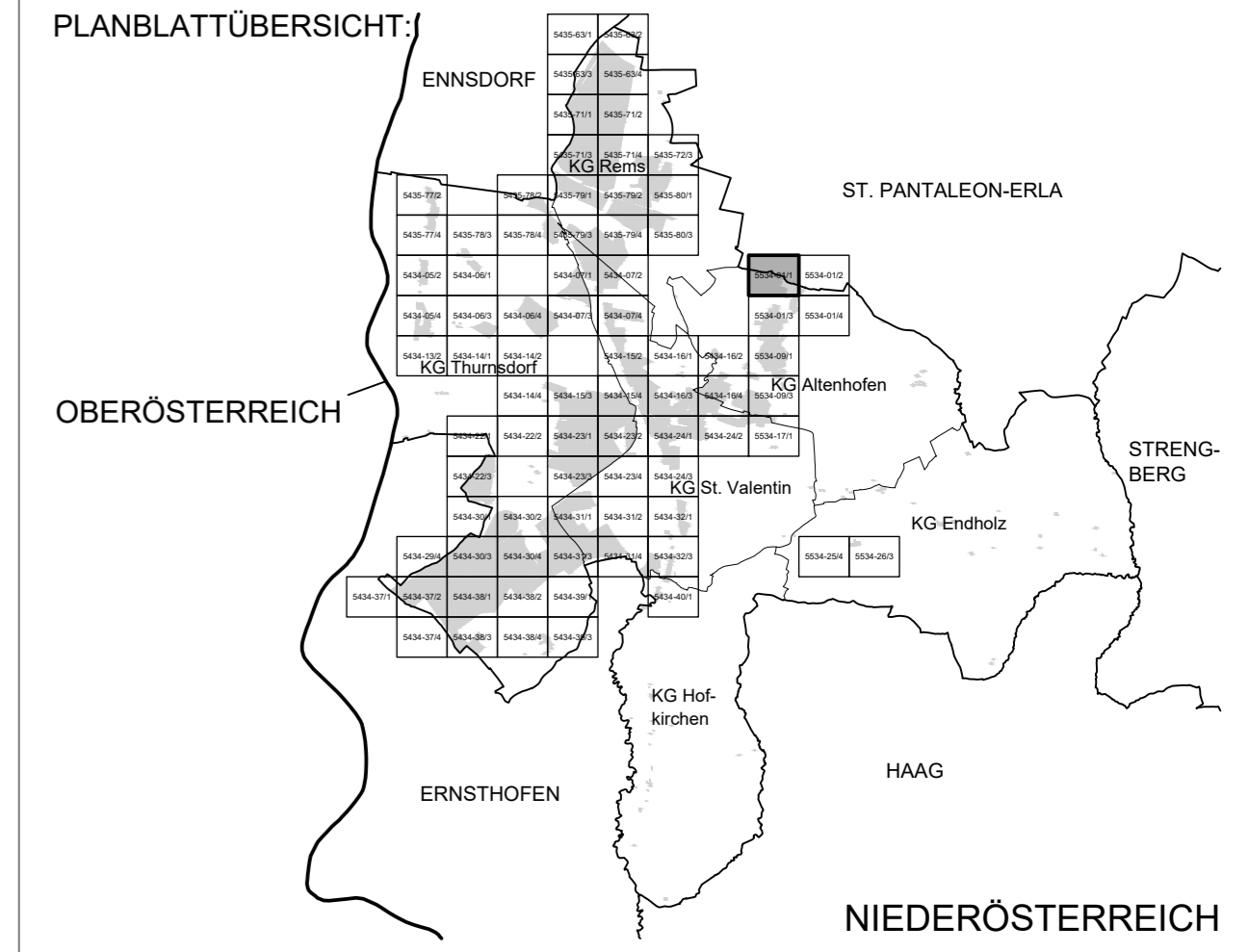


PLANBLATTÜBERSICHT:



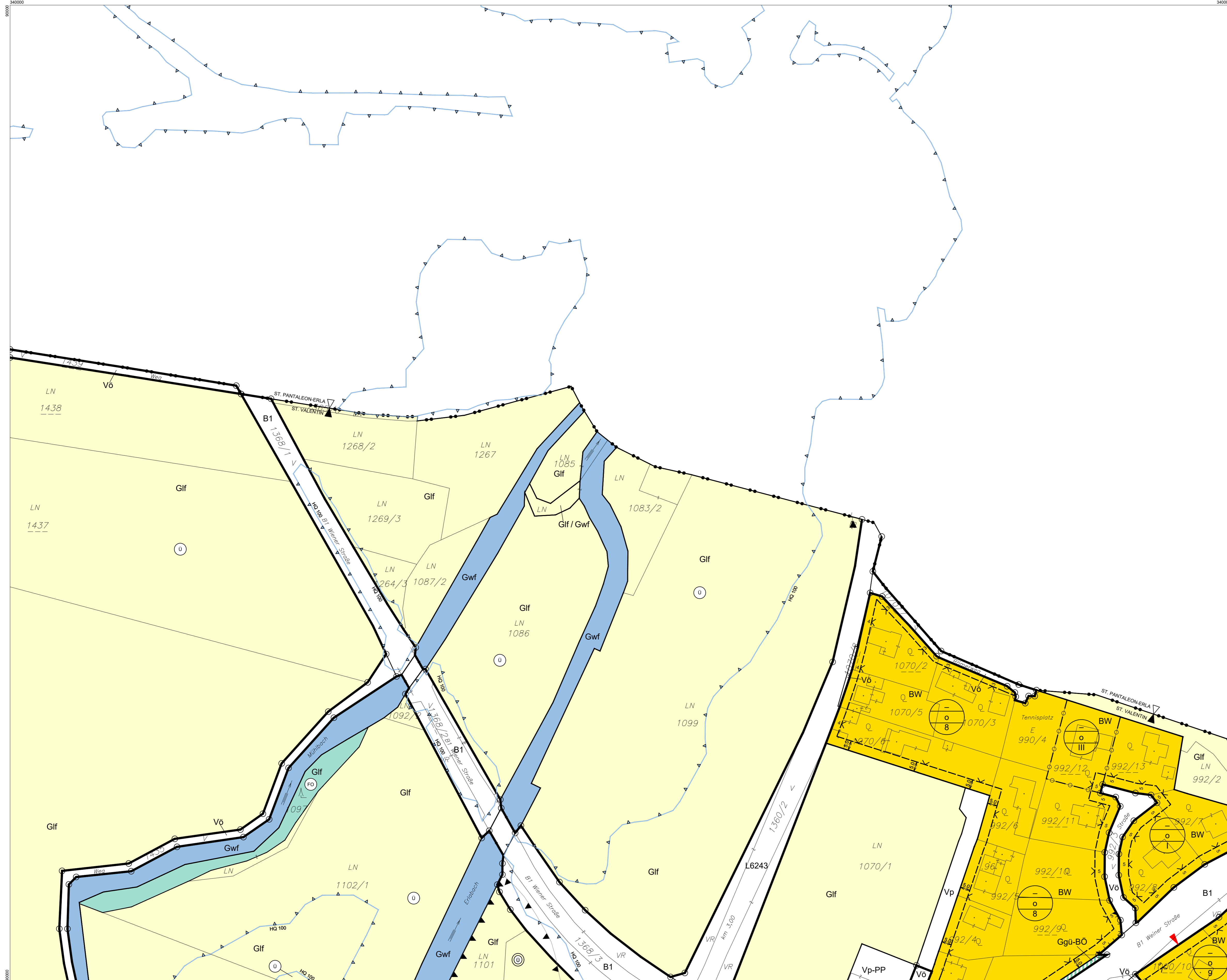
MASSSTAB: 1 : 1.000

PLANBLATT: 5534-01/1

STAND: 12. Dezember 2022

GZ: G21141 / B18

**BÜRO DR. PAULA**  
 Raumplanung, Raumordnung und  
 Landschaftsplanung ZT-GmbH  
 A - 1030 Wien, Engelsberg 4/4. OG T 01-718 48 68 F 20  
 dr.paula@gpl.at www.gruppeplanung.at www.paula.at



ÖFFENTLICHE AUFLAGE VON - BIS

ERLASSEN DURCH  
 VERORDNUNG DES GEMEINDERATES

05.10.2022 - 16.11.2022

13.12.2022

Die Bürgermeisterin  
 LAbg. Mag. Kerstin Suchan-Mayr

Die Bürgermeisterin  
 LAbg. Mag. Kerstin Suchan-Mayr

KUNDGEMACHT VON - BIS

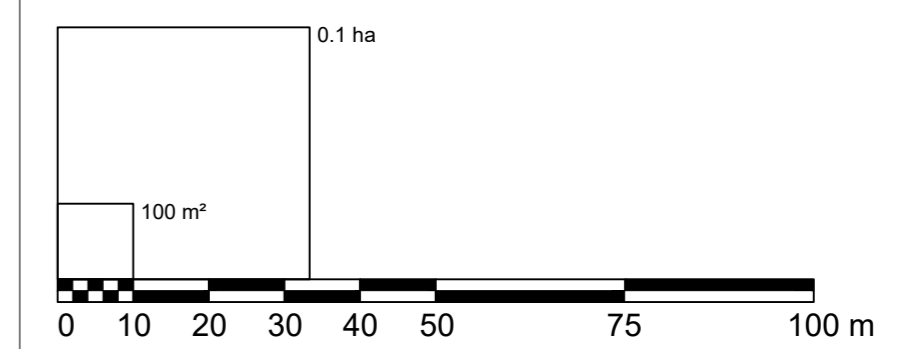
VERORDNUNGSPRÜFUNG DURCH  
 DAS AMT DER NÖ LANDESREGIERUNG

Die Bürgermeisterin  
 LAbg. Mag. Kerstin Suchan-Mayr

BEARBEITUNG:  
 DI Reinhard Hrdliczka | DI Hannah Steiner  
 TECHNISCHE BEARBEITUNG:  
 Ing. Stefan Fahrgruber

PLANGRUNDLAGE:  
 Erstellt auf:  
 Digitale Katastralmappe (DKM) 07.2011  
 BEV  
 Dargestellt mit:  
 Digitale Katastralmappe (DKM) 10.2021  
 BEV

Legende siehe Planblatt 00



Verwendete Abkürzungen (alphabetisch):

- |  |   |   |   |   |  |   |   |
|--|---|---|---|---|--|---|---|
| AHM ... Aushubmaterial<br>AS ... Abschirmgrün, Abschirmung<br>AUF ... Aufforstung<br>AZ ... Altstoffsammelzentrum<br>AZA ... Abstandsfläche zur Autobahn<br>BAD ... Bad, Freibad<br>BAS ... Bauschutt<br>BL ... Bachlauf | BÖ ... Böschung<br>EAB ... Emissionsarmer Betrieb<br>EKW ... Ennekräftwerk<br>ES ... Emissionsschutz<br>FF ... Feuerwehr<br>FR ... Fuß- und Radweg<br>FZZ ... Freizeitzentrum<br>GAR ... Garage | GLH ... Gewerbliche Lagerhalle<br>HG ... Hausgärten<br>HP ... Hundeblickplatz<br>ES ... Hochwasserschutzdamm<br>IS ... Immissionsschutz<br>KAP ... Kapelle<br>KG ... Katastralgemeinde<br>KI ... Kirche | KIG ... Kindergarten<br>KLH ... Kulturhaus<br>LB 2002 ... Laut Beobachtung des Hochwasserereignisses 2002<br>LP ... Lagerplatz<br>LS ... Lärmschutz -maßnahmen<br>LSD ... Lärmschutzdamm<br>MOF ... Modellflugplatz | MOT ... Motel<br>MS ... Mittelschule<br>MSC ... Musikschule<br>MUS ... Museum<br>MUD ... Mülledeponie<br>MV ... Musikverein<br>P+R ... Park & Ride<br>PF ... Pfarre, Pfarrhof, -zentrum | PSC ... Polytechnische Schule<br>PP ... Parkplatz<br>PRS ... Prüfstraße<br>PZ ... Polizei<br>RET ... Retentionsfläche<br>RKT ... Rotes Kreuz, Rettungsstation<br>RTS ... Reitsport<br>SA ... Sportanlage | SAB ... Siedlungsabschluss<br>SC ... Schule<br>SIS ... Sichtschutz<br>SZ ... Sportzentrum<br>TH ... Tennishalle<br>TOE ... Tourismuseinrichtung<br>UG ... Uferbegleitgrün, -vegetation<br>US ... Uferschutz | VH ... Vereinshaus, -einrichtung<br>VdH ... Volkshaus<br>VS ... Volksschule<br>WR ... Waldrandfreihaltezone |
|--|---|---|---|---|--|---|---|