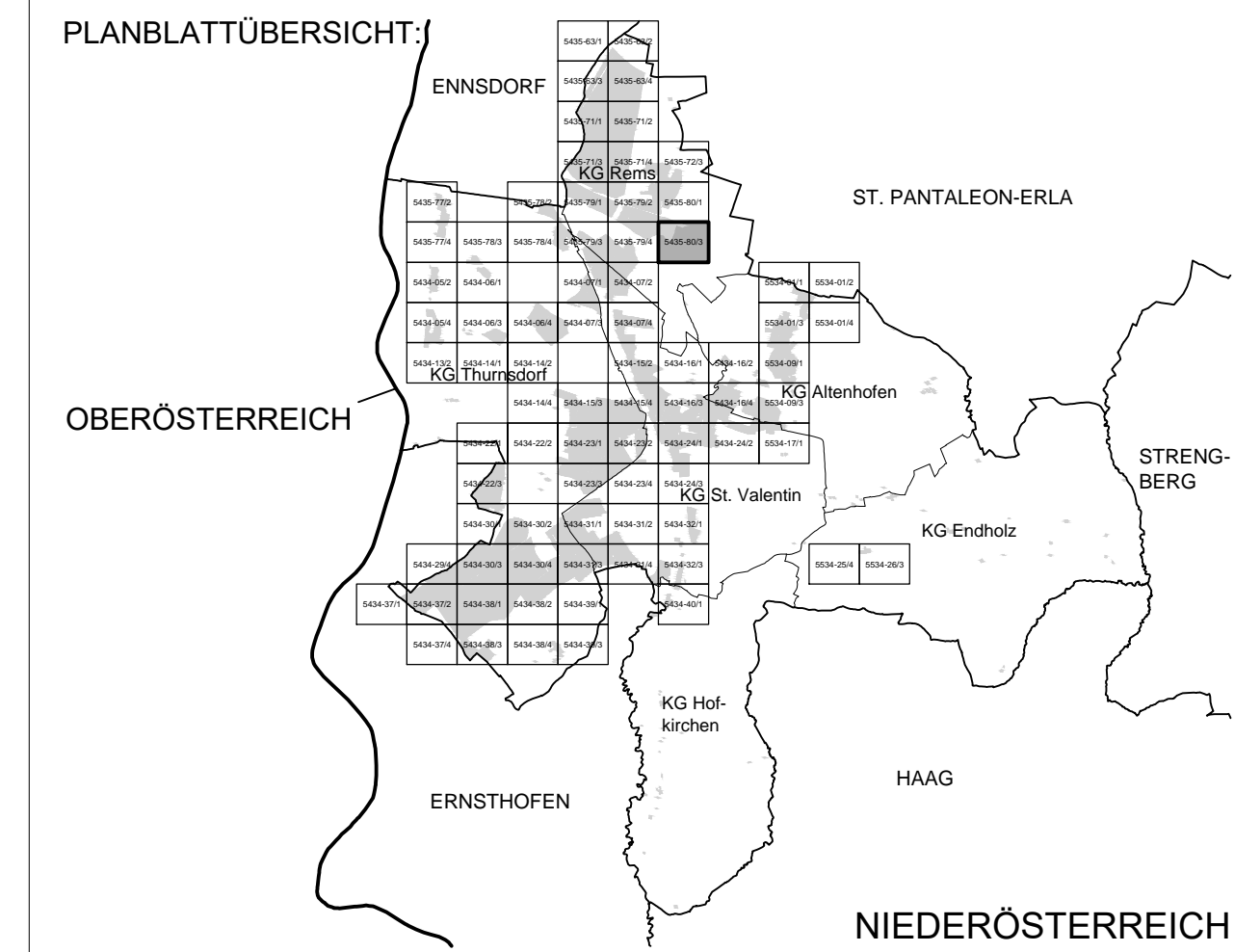


PLANBLATTÜBERSICHT:



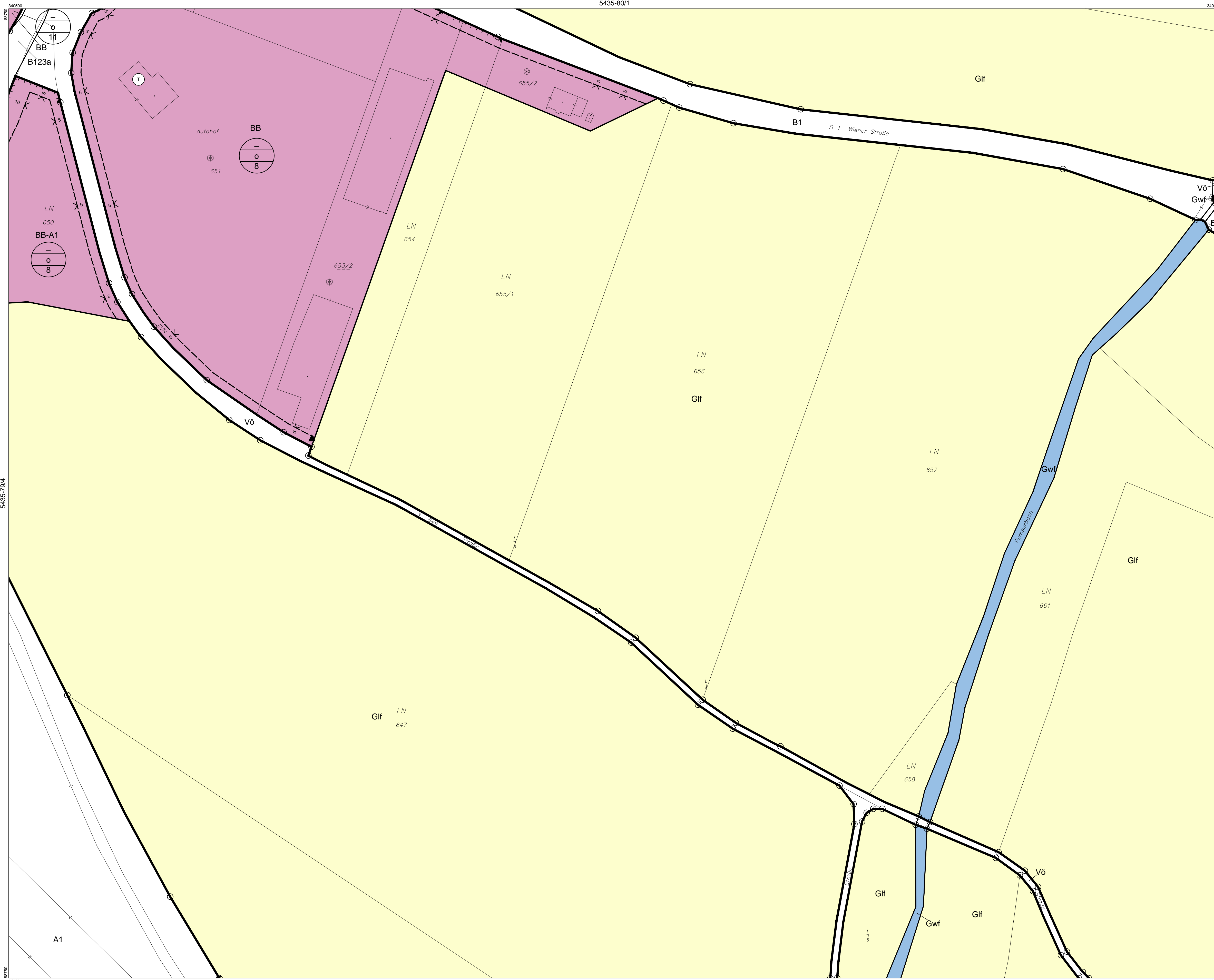
MASSTAB: 1 : 1.000

PLANBLATT: 5435-80/3

STAND: 20. Juni 2018

GZ: G18040 / B15

**BÜRO DR. PAULA**  
Raumplanung, Raumordnung und  
Landschaftsplanung ZT-GmbH  
A - 1030 Wien, Engelsberg, 4/4.OG T 01-718 48 68 F /20  
dr.paula@gpl.at www.gruppeplanung.at www.paula.at

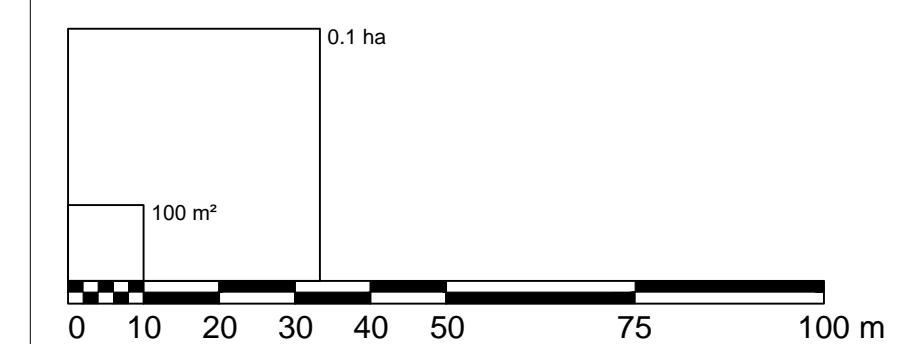


ÖFFENTLICHE AUFLAGE VON - BIS 07.05.2018 - 18.06.2018	ERLASSEN DURCH VERORDNUNG DES GEMEINDERATES 20.06.2018
KUNDGEMACHT VON - BIS	VERORDNUNGSPRÜFUNG DURCH DAS AMT DER NÖ LANDESREGIERUNG

BEARBEITUNG:  
DI Reinhard Hrdliczka  
TECHNISCHE BEARBEITUNG:  
Ing. Stefan Fahrngruber

PLANGRUNDLAGE:  
Erstellt auf:  
Digitale Katastralmappe (DKM) 07.2011  
BEV  
Dargestellt mit:  
Digitale Katastralmappe (DKM) 04.2015  
BEV

Legende siehe Planblatt 00



Verwendete Abkürzungen (alphabetisch):

- |                                     |                                |                              |   |                                   |                                    |                                     |
|-------------------------------------|--------------------------------|------------------------------|---|-----------------------------------|------------------------------------|-------------------------------------|
| AHM ... Aushubmaterial              | BÖ ... Bösung                  | HP ... Hundebrichteplatz     | LB 2002 ... Laut Beobachtung des Hochwasserereignisses 2002 | MUS ... Museum                    | PZ ... Polizei                     | SZ ... Sportzentrum                 |
| AS ... Abschirmgrün, Abschirmung    | EAB ... Emissionsarmer Betrieb | HWD ... Hochwasserschutzdamm | LD 2002 ... Lagerplatz                                      | MUD ... Müldeponie                | RET ... Retentionsfläche           | TOE ... Tourismuseinrichtung        |
| AUF ... Aufforstung                 | EKW ... Emkswerk               | IS ... Immissionschutz       | LP ... Lagerplatz   | MV ... Musikverein                | RK ... Rotes Kreuz, Rettungstation | UG ... Uferbegleitgrün, -vegetation |
| AZ ... Abfallsammelzentrum          | ES ... Emissionschutz          | KAP ... Kapelle              | LS ... Lärmschutz, -maßnahmen                               | P+R ... Park & Ride               | RTS ... Reitsport                  | US ... Uferschutz                   |
| AZA ... Abstandsfläche zur Autobahn | FF ... Feuerwehr               | KG ... Katastralgemeinde     | LSD ... Lärmschutzdamm                                      | PF ... Pfarre, Pfarrhof, -zentrum | SA ... Sportanlage                 | VH ... Vereinhauseinrichtung        |
| BAD ... Bad, Freibad                | FZZ ... Freizeitzentrum        | KI ... Kirche                | MOF ... Modellflugplatz                                     | PSC ... Polytechnische Schule     | SAB ... Siedlungsabschluss         | VKH ... Volkshaus                   |
| BAS ... Bauschutz                   | GLH ... Gewerliche Lagerhalle  | KG ... Kindergarten          | MOT ... Motel   | PP ... Parkplatz                  | SC ... Schule                      | VS ... Volksschule                  |
| BL ... Bachlauf                     | HG ... Hausgärten              | KUH ... Kulturhaus           | MSC ... Muskschule  | PRS ... Prüfstrasse               | SIS ... Sichtschutz                | WR ... Waldrandfreihaltezone        |