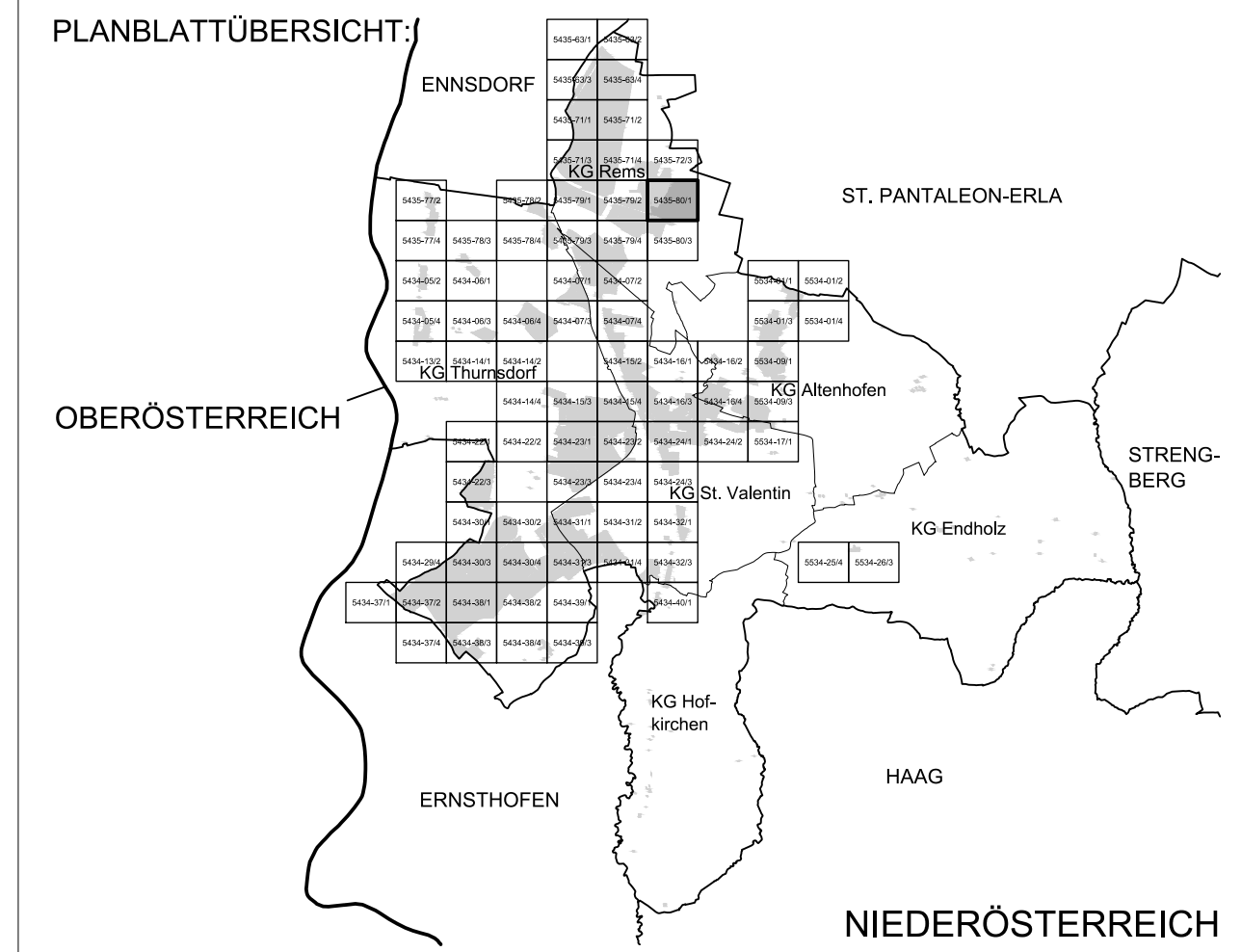


PLANBLATTÜBERSICHT:



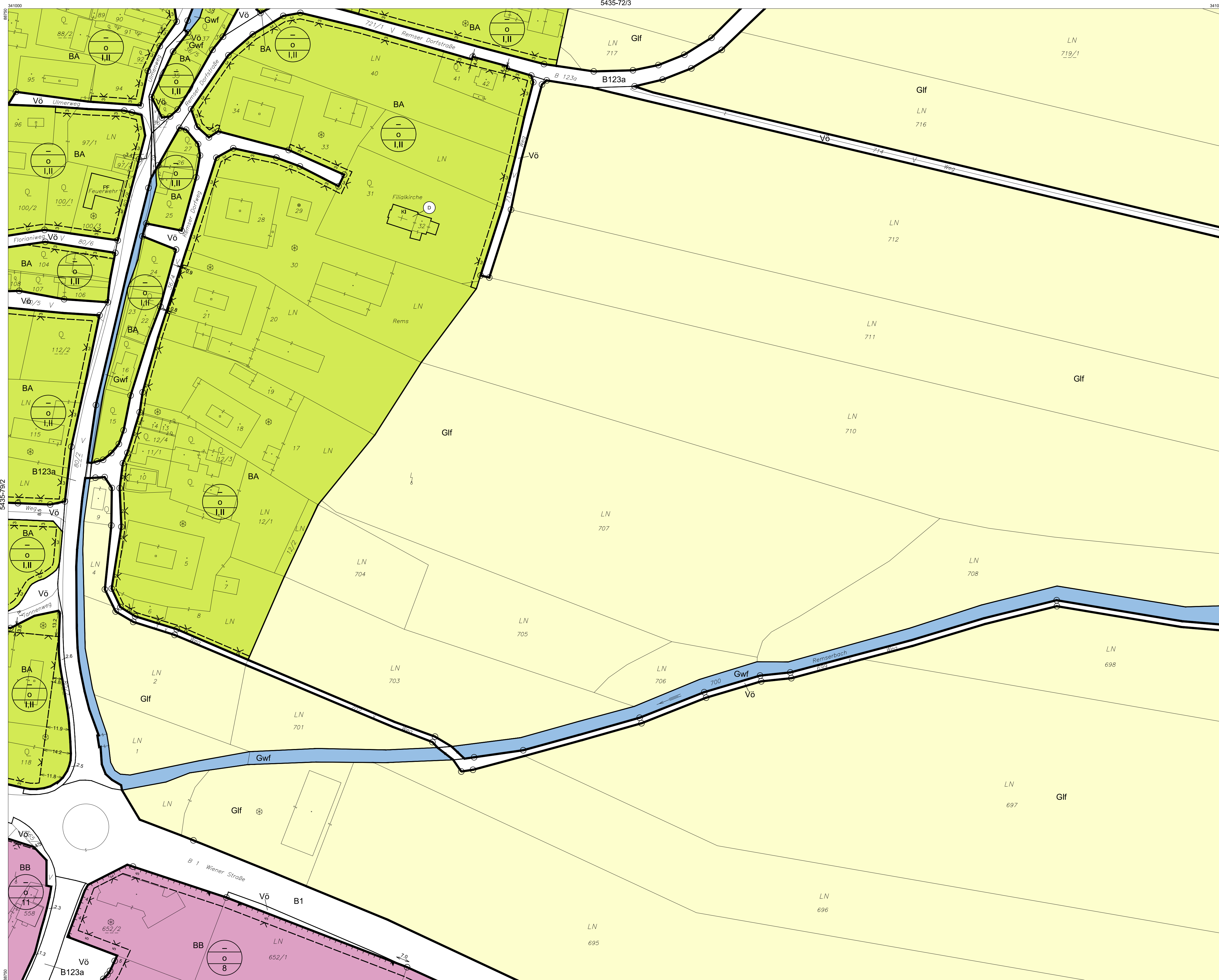
MASSSTAB: 1 : 1.000

PLANBLATT: 5435-80/1

STAND: 28. September 2021

GZ: G19138 / B17

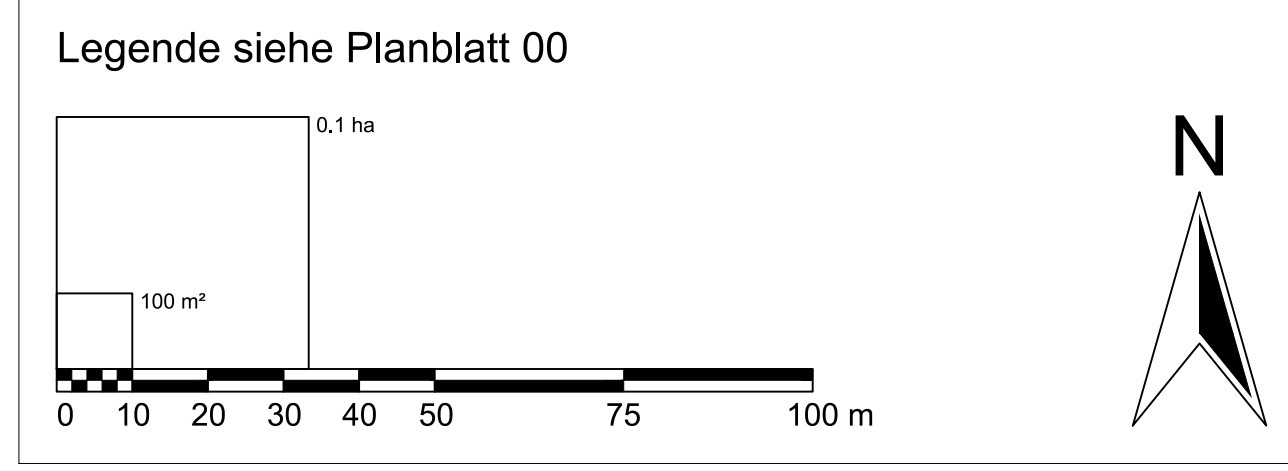
BÜRO DR. PAULA
 Raumplanung, Raumordnung und
 Landschaftsplanung ZT-GmbH
 A - 1030 Wien, Engelsbergg. 4/4, OG T 01-718 48 68 F /20
 dr.paula@gpl.at www.gruppeplanung.at www.paula.at



ÖFFENTLICHE AUFLAGE VON - BIS 26.07.2021 - 06.09.2021	ERLASSEN DURCH VERORDNUNG DES GEMEINDERATES 30.09.2021
KUNDGEMACHT VON - BIS	VERORDNUNGSPRÜFUNG DURCH DAS AMT DER NÖ LANDESREGIERUNG

BEARBEITUNG:
 DI Reinhard Hrdliczka
 TECHNISCHE BEARBEITUNG:
 Ing. Stefan Fahrngruber

PLANGRUNDLAGE:
 Erstellt auf:
 Digitale Katastralmappe (DKM) 07.2011
 BEV
 Dargestellt mit:
 Digitale Katastralmappe (DKM) 04.2015
 BEV



- Verwendete Abkürzungen (alphabetisch):**
- | | | | | | | | |
|--|--|--|---|--|--|---|---|
| AHM ... Aushubmaterial
AS ... Abschirmgrün, Abschirmung
AUF ... Aufforstung
AZ ... Altstoffsammelzentrum
AZA ... Abstanzfläche zur Autobahn
BAD ... Bad, Freibad
BAS ... Bauschnitt
BL ... Bachlauf | BÖ ... Böschung
EAB ... Emissionsarmer Betrieb
EKW ... Ernskraftwerk
ES ... Emissionschutz
FF ... Feuerwehr
FR ... Fuß- und Radweg
FZZ ... Freizeitzentrum
GAR ... Garage | GLH ... Gewerbliche Lagerhalle
HG ... Hausgärten
HP ... Hundebriechplatz
HWD ... Hochwasserschutzdamm
IS ... Immissionschutz
KAP ... Kapelle
KG ... Katastralgemeinde
KI ... Kirche | KIG ... Kindergarten
KLH ... Kulturhaus
LB 2002 ... Laut Beobachtung des Hochwasserereignisses 2002
LP ... Lagerplatz
LS ... Lärmschutz -maßnahmen
LSD ... Lärmschutzdamm
MOF ... Modellflugplatz | MOT ... Motel
MS ... Mittelschule
MSC ... Musikschule
MUS ... Museum
MUD ... Mülldeponie
MV ... Musikverein
P+R ... Park & Ride
PF ... Pflanz-, Pfannhof-, -zentrum | PSC ... Polytechnische Schule
PP ... Parkplatz
PRS ... Prüfstraße
PZ ... Polizei
RET ... Retentionsfläche
RK ... Rotes Kreuz, Rettungstation
RTS ... Reitsport
SA ... Sportanlage | SAB ... Siedlungsabschluss
SC ... Schule
SIS ... Sichtschutz
SZ ... Sportzentrum
TH ... Tennishalle
TOE ... Tourismuseinrichtung
UG ... Uferbegleitgrün, -vegetation
US ... Uferschutz | VH ... Vereinshaus, -einrichtung
VKH ... Volkshaus
VS ... Volksschule
WR ... Waldrandfreihaltezone |
|--|--|--|---|--|--|---|---|