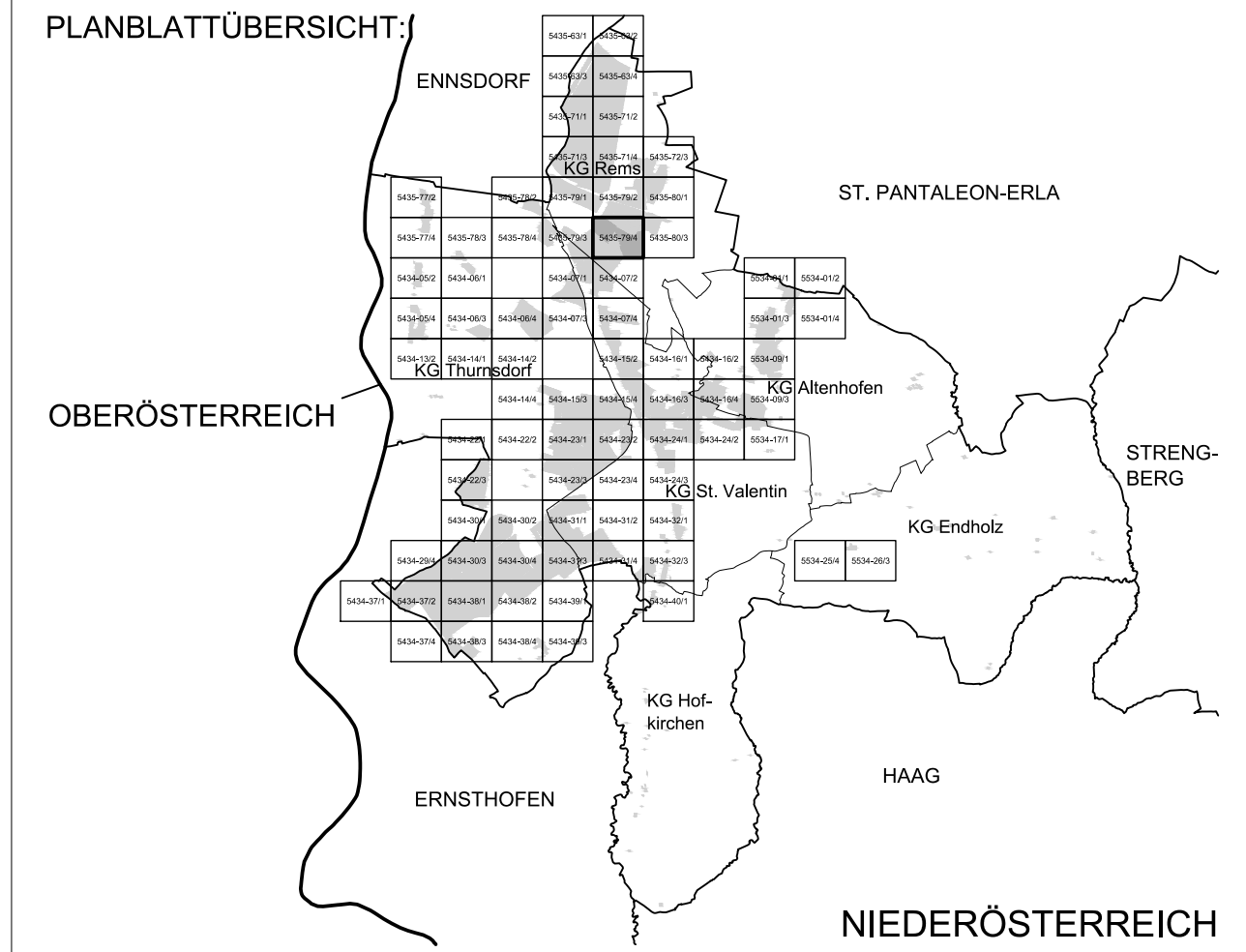


PLANBLATTÜBERSICHT:



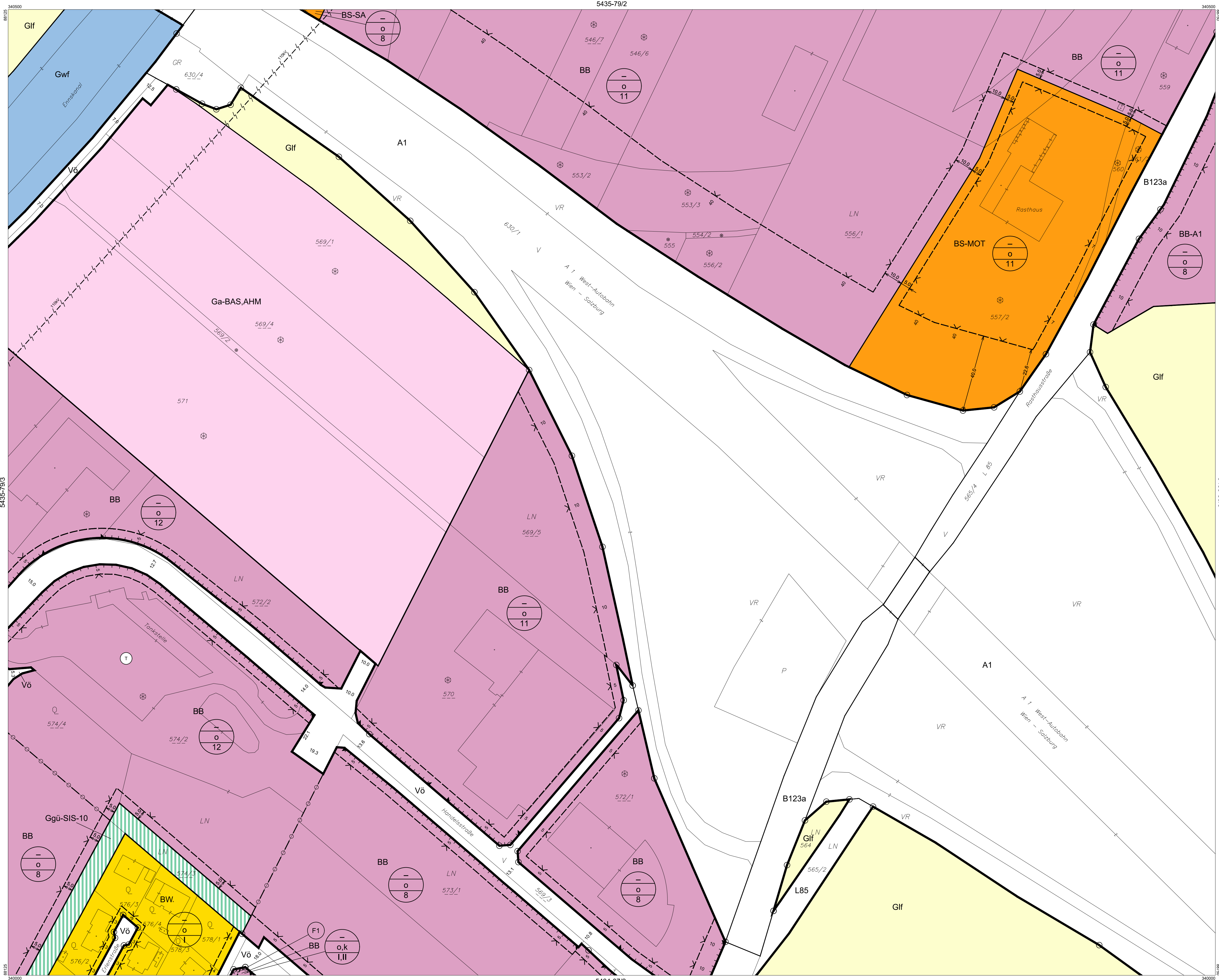
MASSSTAB: 1 : 1.000

PLANBLATT: 5435-79/4

STAND: 28. September 2021

GZ: G19138 / B17

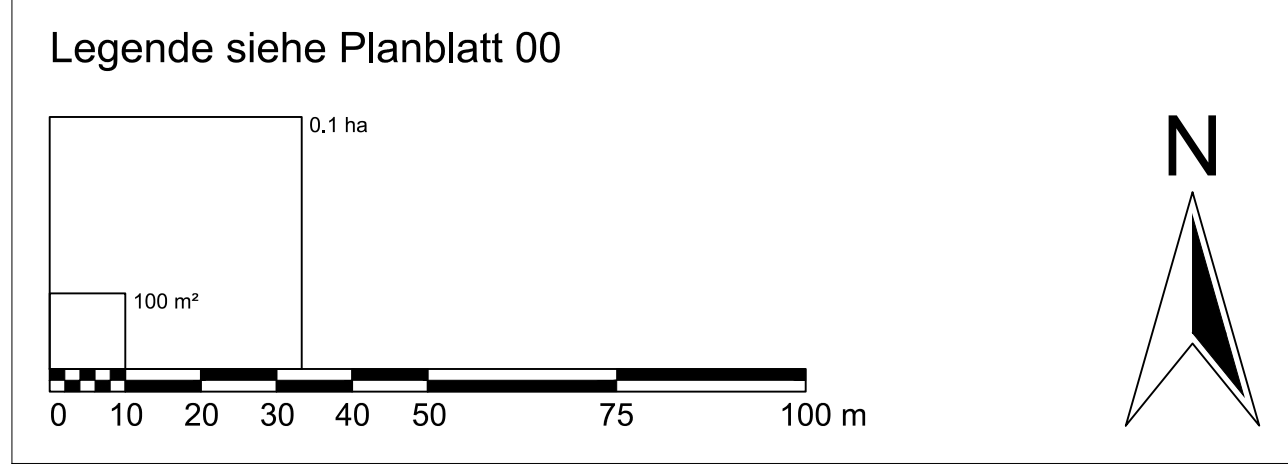
BÜRO DR. PAULA
Raumplanung, Raumordnung und
Landschaftsplanung ZT-GmbH
A - 1030 Wien, Engelsberg, 4/4. OG T 01-718 48 68 F /20
dr.paula@gpl.at www.gruppeplanung.at www.paula.at



ÖFFENTLICHE AUFLAGE VON - BIS 26.07.2021 - 06.09.2021	ERLASSEN DURCH VERORDNUNG DES GEMEINDERATES 30.09.2021
KUNDGEMACHT VON - BIS	VERORDNUNGSPRÜFUNG DURCH DAS AMT DER NÖ LANDESREGIERUNG

BEARBEITUNG:
DI Reinhard Hrdliczka
TECHNISCHE BEARBEITUNG:
Ing. Stefan Fahrngruber

PLANGRUNDLAGE:
Erstellt auf:
Digitale Katastralmappe (DKM) 07.2011
BEV
Dargestellt mit:
Digitale Katastralmappe (DKM) 04.2015
BEV



- Verwendete Abkürzungen (alphabetisch):**
- | | | | | | | | | | | | | | | | | | | | | | | | | | | | | | | | | | | | | | | | | | | | | | | | | | | | | | | | | | | |
|------------------------|----------------------------------|---------------------|------------------------------|-------------------------------------|----------------------|--------------------|-----------------|-----------------|--------------------------------|-----------------------|-----------------------|------------------|------------------------|-------------------------|----------------|--------------------------------|-------------------|--------------------------|------------------------------|------------------------|-----------------|--------------------------|---------------|----------------------|--------------------|---|-------------------|------------------------------|------------------------|-------------------------|---------------|---------------------|---------------------|----------------|----------------------|--------------------|---------------------|-----------------------------------|-------------------------------|------------------|--------------------|----------------|--------------------------|------------------------------------|-------------------|--------------------|----------------------------|---------------|---------------------|---------------------|--------------------|------------------------------|-------------------------------------|-------------------|----------------------------------|-------------------|--------------------|------------------------------|
| AHM ... Aushubmaterial | AS ... Abschirmgrün, Abschirmung | AUF ... Aufforstung | AZ ... Altstoffsammelzentrum | AZA ... Abstandsfläche zur Autobahn | BAO ... Bad, Freibad | BAS ... Bauschnitt | BL ... Bachlauf | BO ... Böschung | EAB ... Emissionsarmer Betrieb | EKW ... Ernskraftwerk | ES ... Emissionschutz | FF ... Feuerwehr | FR ... Fuß- und Radweg | FZZ ... Freizeitzentrum | GAR ... Garage | GLH ... Gewerbliche Lagerhalle | HG ... Hausgärten | HP ... Hundeburichtplatz | HWD ... Hochwasserschutzdamm | IS ... Immissionschutz | KAP ... Kapelle | KG ... Katastralgemeinde | KI ... Kirche | KIG ... Kindergarten | KUH ... Kulturhaus | LB 2002 ... Laut Beobachtung des Hochwasserereignisses 2002 | LP ... Lagerplatz | LS ... Lärmschutz -maßnahmen | LSD ... Lärmschutzdamm | MOF ... Modellflugplatz | MOT ... Motel | MS ... Mittelschule | MSC ... Musikschule | MUS ... Museum | MUD ... Mülledeponie | MV ... Musikverein | P+R ... Park & Ride | PF ... Pfarre, Pfarrhof, -zentrum | PSC ... Polytechnische Schule | PP ... Parkplatz | PRS ... Prüfstraße | PZ ... Polizei | RET ... Retentionsfläche | RK ... Rotes Kreuz, Rettungstation | RTS ... Reitsport | SA ... Sportanlage | SAB ... Siedlungsabschluss | SC ... Schule | SIS ... Sichtschutz | SZ ... Sportzentrum | TH ... Tennishalle | TOE ... Tourismuseinrichtung | UG ... Uferbegleitgrün, -vegetation | US ... Uferschutz | VH ... Vereinshaus, -einrichtung | VKH ... Volkshaus | VS ... Volksschule | WR ... Waldrandfreihaltezone |
|------------------------|----------------------------------|---------------------|------------------------------|-------------------------------------|----------------------|--------------------|-----------------|-----------------|--------------------------------|-----------------------|-----------------------|------------------|------------------------|-------------------------|----------------|--------------------------------|-------------------|--------------------------|------------------------------|------------------------|-----------------|--------------------------|---------------|----------------------|--------------------|---|-------------------|------------------------------|------------------------|-------------------------|---------------|---------------------|---------------------|----------------|----------------------|--------------------|---------------------|-----------------------------------|-------------------------------|------------------|--------------------|----------------|--------------------------|------------------------------------|-------------------|--------------------|----------------------------|---------------|---------------------|---------------------|--------------------|------------------------------|-------------------------------------|-------------------|----------------------------------|-------------------|--------------------|------------------------------|