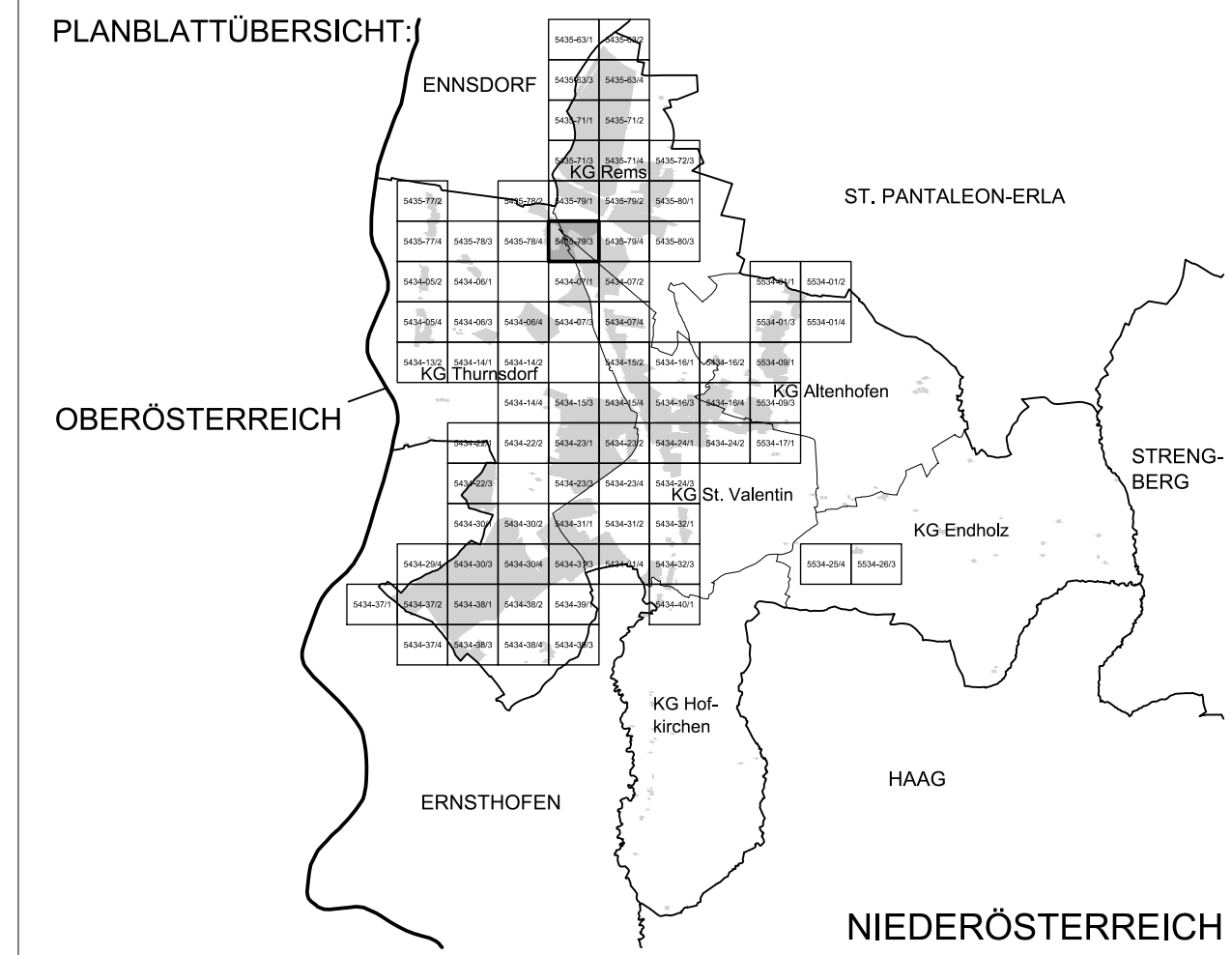


PLANBLATTÜBERSICHT:



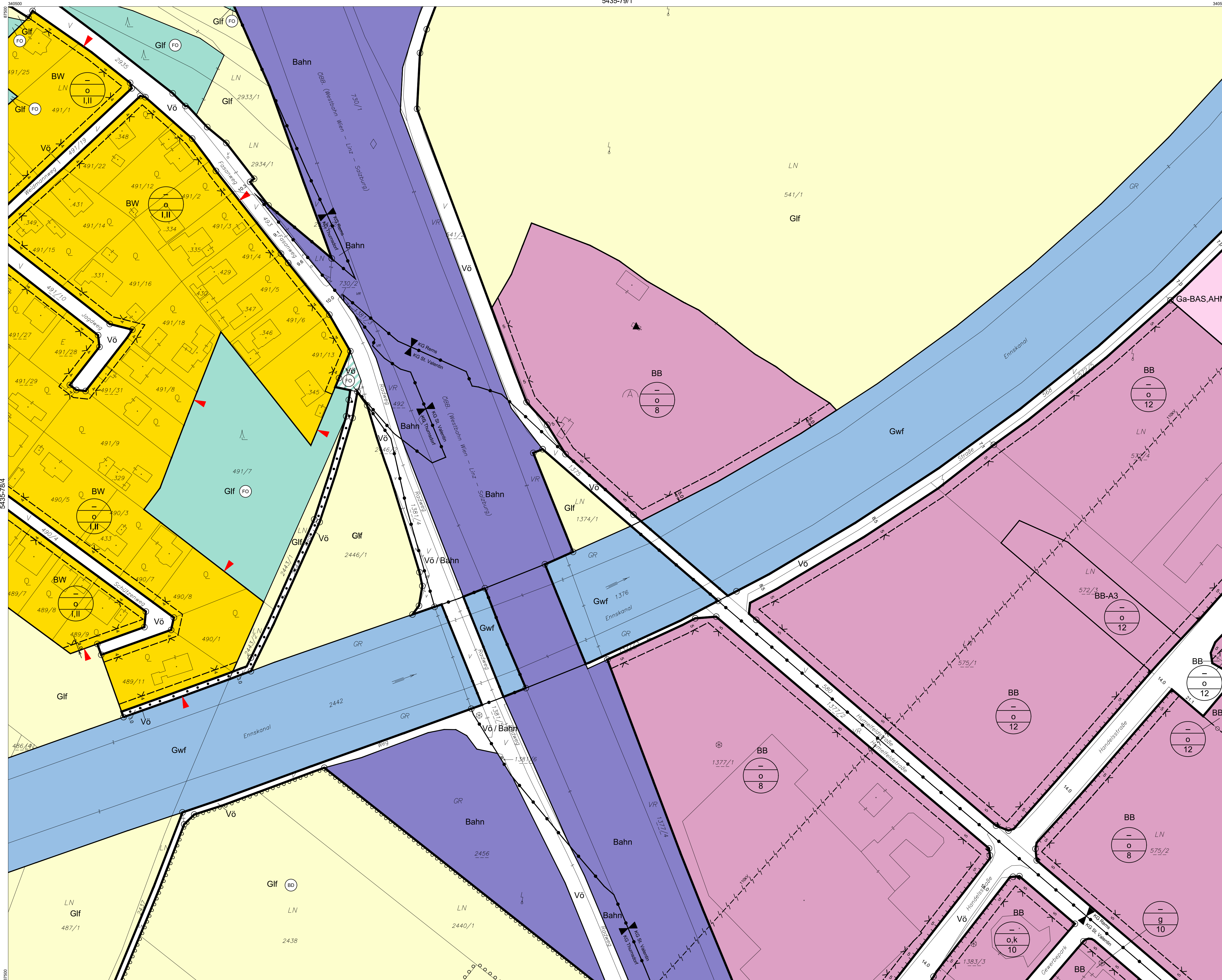
MASSSTAB: 1 : 1.000

PLANBLATT: 5435-79/3

STAND: 28. September 2021

GZ: G19138 / B17

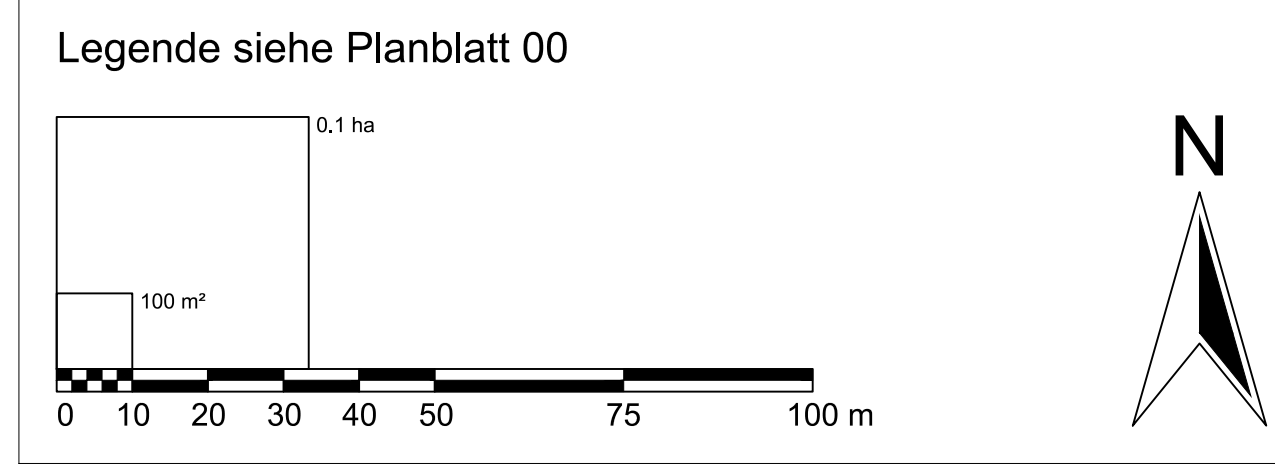
BÜRO DR. PAULA
 Raump lanung, Raumordnung und
 Landschaftsplanung ZT-GmbH
 A - 1030 Wien, Engelsberg, 4/4. OG T 01-718 48 68 F /20
 dr.paula@gpl.at www.gruppeplanung.at www.paula.at



ÖFFENTLICHE AUFLAGE VON - BIS	ERLASSEN DURCH VERORDNUNG DES GEMEINDERATES
26.07.2021 - 06.09.2021	30.09.2021
KUNDGEMACHT VON - BIS	VERORDNUNGSPRÜFUNG DURCH DAS AMT DER NÖ LANDESREGIERUNG

BEARBEITUNG:
 DI Reinhard Hrdliczka
 TECHNISCHE BEARBEITUNG:
 Ing. Stefan Fahrngruber

PLANGRUNDLAGE:
 Erstellt auf:
 Digitale Katastralmappe (DKM) 07.2011
 BEV
 Dargestellt mit:
 Digitale Katastralmappe (DKM) 04.2015
 BEV



Verwendete Abkürzungen (alphabetisch):

AHM ... Aushubmaterial AS ... Abschirmgrün, Abschirmung AUF ... Aufforstung AZ ... Altstoffsammelzentrum AZA ... Abstandsfläche zur Autobahn BAD ... Bad, Freibad BAS ... Bauschutt BL ... Bachlauf	BÖ ... Böschung EAB ... Emissionsarmer Betrieb EKW ... Ennskraftwerk ES ... Emissionsschutz FF ... Feuerwehr FR ... Fuß- und Radweg FZZ ... Freizeitzentrum GAR ... Garage	GLH ... Gewerbliche Lagerhalle HG ... Hausgärten HP ... Hundebriefkasten HWD ... Hochwasserschutzdamm IS ... Immissionsschutz KAP ... Kapelle KG ... Katastralgemeinde KI ... Kirche	KIG ... Kindergarten KUH ... Kulturhaus LB 2002 ... Laut Beobachtung des Hochwasserereignisses 2002 LP ... Lagerplatz LS ... Lärmschutz, -maßnahmen LSD ... Lärmschutzdamm MOF ... Modellflugplatz	MOT ... Motel MS ... Mittelschule MSC ... Musikschule MUS ... Museum MUD ... Mülldeponie MV ... Musikverein P+R ... Park & Ride PF ... Pflanz-, Pfanzhof-, -zentrum	PSC ... Polytechnische Schule PP ... Parkplatz PRS ... Prüfstraße PZ ... Polizei RET ... Retentionsfläche RK ... Rotes Kreuz, Rettungsstation RTS ... Reitsport SA ... Sportanlage	SAB ... Siedlungsabschluss SC ... Schule SIS ... Sichtschutz SZ ... Sportzentrum TH ... Tennishalle TOE ... Tourismuseinrichtung UG ... Uferbegleitgrün, -vegetation US ... Uferschutz	VH ... Vereinshaus, -einrichtung VKH ... Volkshaus VS ... Volksschule WR ... Waldrandfreihaltezone
--	---	---	--	--	---	---	---