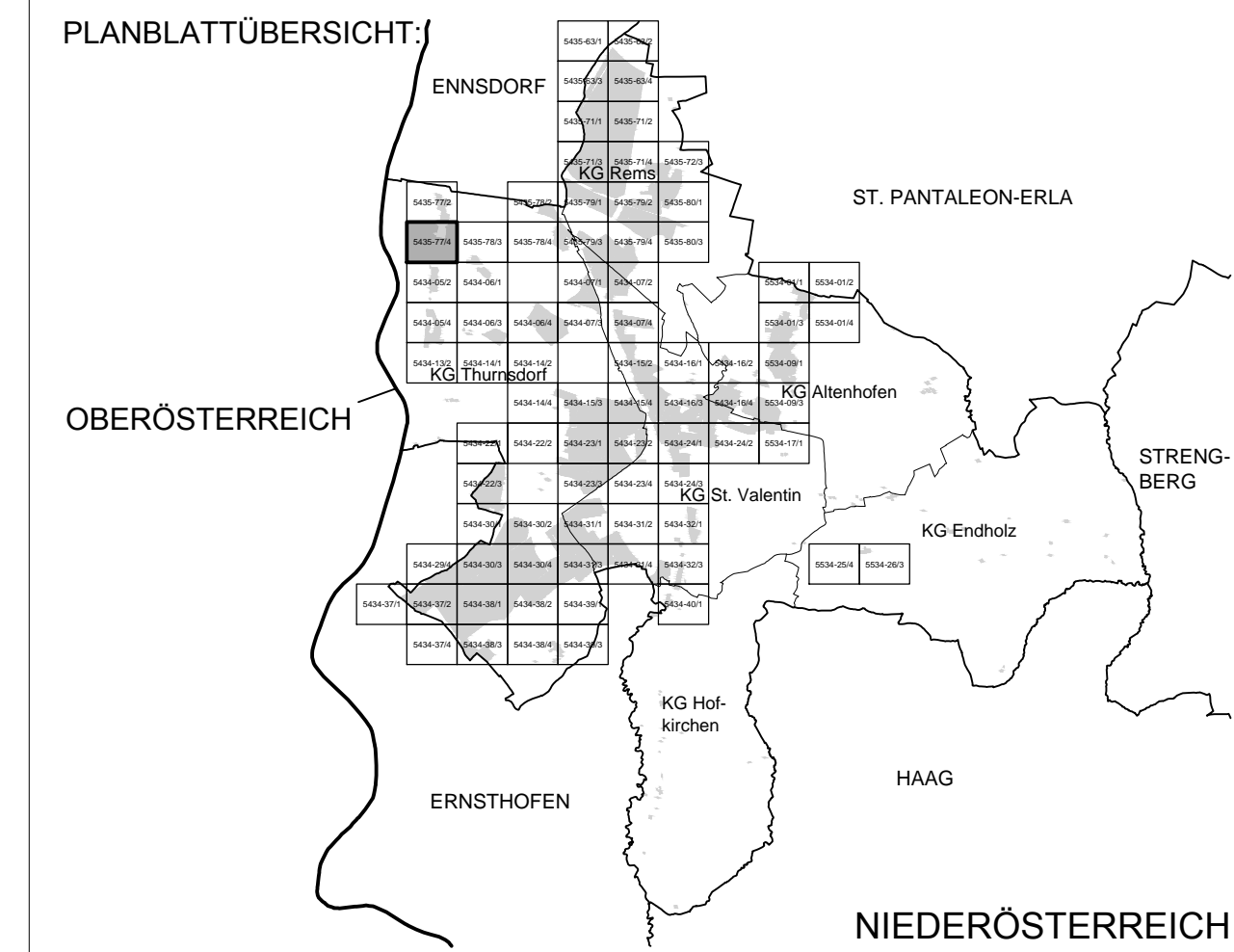


PLANBLATTÜBERSICHT:



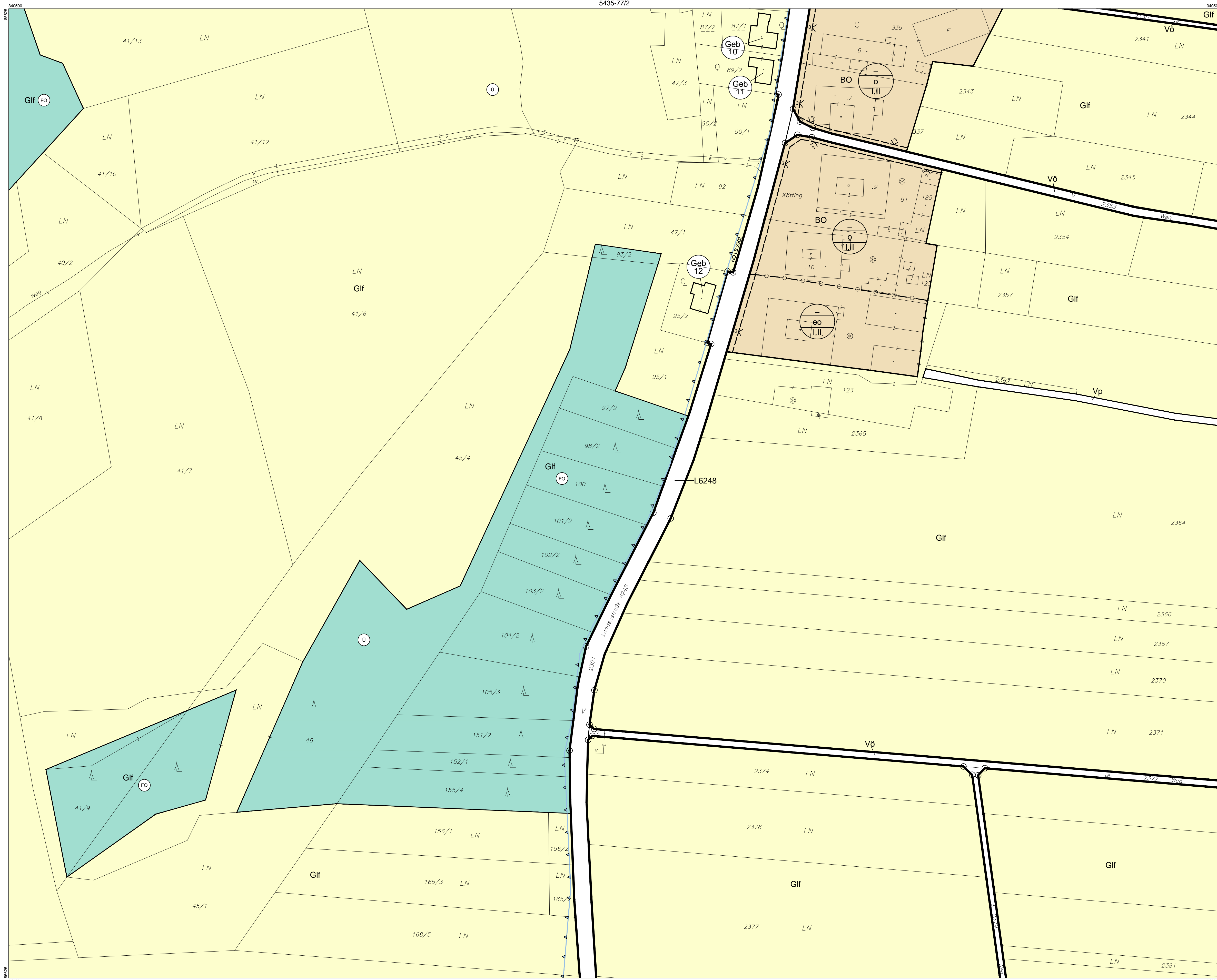
MASSSTAB: 1 : 1.000

PLANBLATT: 5435-77/4

STAND: 06. September 2017

GZ: G16030 / B14 / 17

BÜRO DR. PAULA
Raumplanung, Raumordnung und
Landschaftsplanung ZT-GmbH
A - 1030 Wien, Engelsberg, 4/4 OG T 01-716 48 68 F 20
dr.paula@gpl.at www.gruppeplanung.at www.paula.at

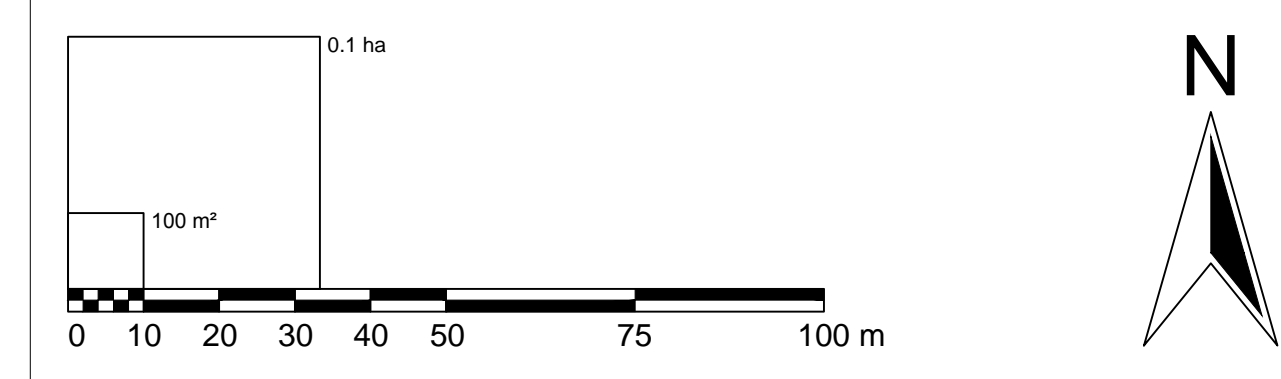


ÖFFENTLICHE AUFLAGE VON - BIS 06.06.2017 - 18.07.2017	ERLASSEN DURCH VERORDNUNG DES GEMEINDERATES 28.09.2017
KUNDGEMACHT VON - BIS	VERORDNUNGSPRÜFUNG DURCH DAS AMT DER NÖ LANDESREGIERUNG

BEARBEITUNG:
DI Reinhard Hrdliczka
TECHNISCHE BEARBEITUNG:
Ing. Stefan Fahrgruber

PLANGRUNDLAGE:
Erstellt auf:
Digitale Katastralmappe (DKM) 07.2011
BEV
Dargestellt mit:
Digitale Katastralmappe (DKM) 04.2015
BEV

Legende siehe Planblatt 00



Verwendete Abkürzungen (alphabetisch):

AHM ... Aushubmaterial AS ... Abschirmgrün, Abschirmung AUF ... Aufforstung AZA ... Altstoffsammelzentrum AZA ... Abstandsfläche zur Autobahn BAD ... Bad, Freibad BAS ... Bauschutz BL ... Bachlauf	BÖ ... Böschung EAB ... Emissionsarmer Betrieb EKW ... Ernskatwerk ES ... Emissionsschutz FF ... Feuerwehr FZZ ... Freizeitzentrum GLH ... Gewerbliche Lagerhalle HG ... Hausgärten	HP ... Hundebriechplatz HWD ... Hochwasserschutzdamm IS ... Immissionschutz KAP ... Kapelle KG ... Katastralgemeinde KI ... Kirche KG ... Kindergarten KUH ... Kulturhaus	LB 2002 ... Laut Beobachtung des Hochwasserereignisses 2002 LP ... Lagerplatz LS ... Lärmschutz, -maßnahmen LSD ... Lärmschutzdamm MOF ... Modellflugplatz MOT ... Motel MSC ... Musikschule	MUS ... Museum MUD ... Mülldeponie MV ... Musikverein P+R ... Park & Ride PF ... Pfarre, Pfarrhof, -zentrum PSC ... Polytechnische Schule PP ... Parkplatz PRS ... Prüfstraße	PZ ... Polizei RET ... Retentionsfläche RK ... Rotes Kreuz, Rettungstation RTS ... Reitsport SA ... Sportanlage SAB ... Siedlungsabschluss SC ... Schule SIS ... Sichtschutz	SZ ... Sportzentrum TOE ... Tourismuseinrichtung UG ... Uferbegleitgrün, -vegetation US ... Uferschutz VH ... Vereinshaus, -einrichtung VKH ... Volkshaus VS ... Volksschule WR ... Waldrandfreihaltezone
---	--	--	--	--	---	--