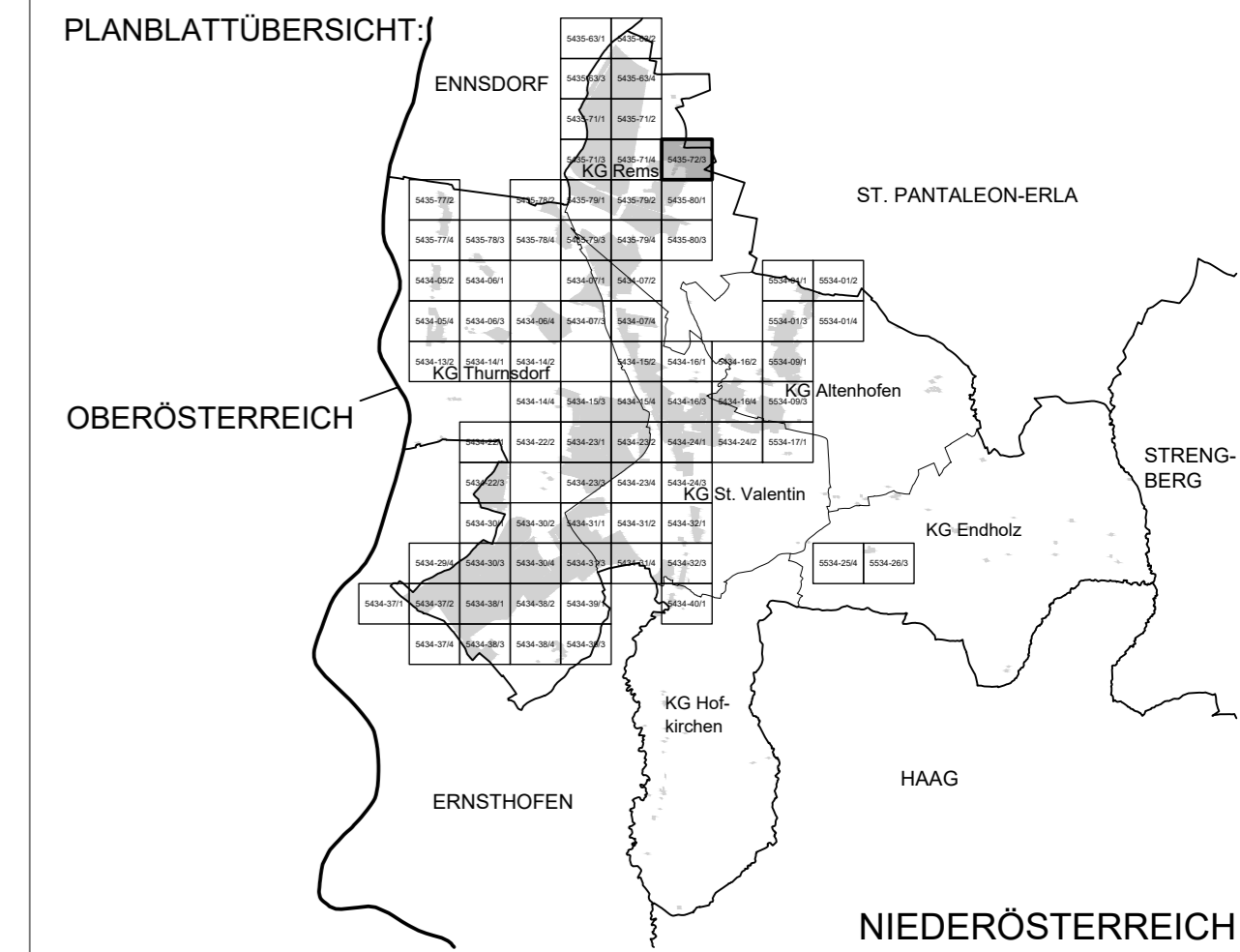


PLANBLATTÜBERSICHT:



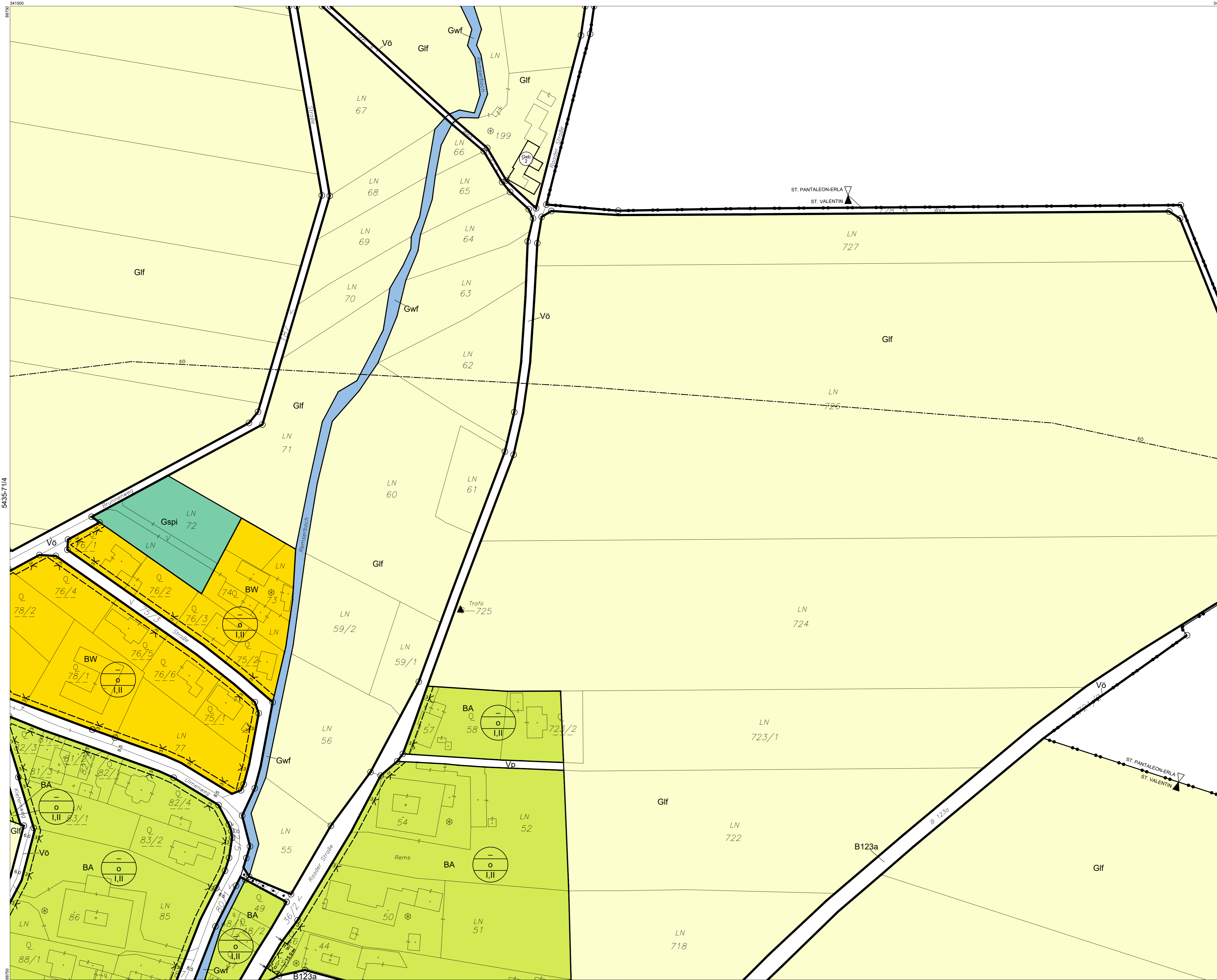
MASSSTAB: 1 : 1.000

PLANBLATT: 5435-72/3

STAND: 12. Dezember 2022

GZ: G21141 / B18

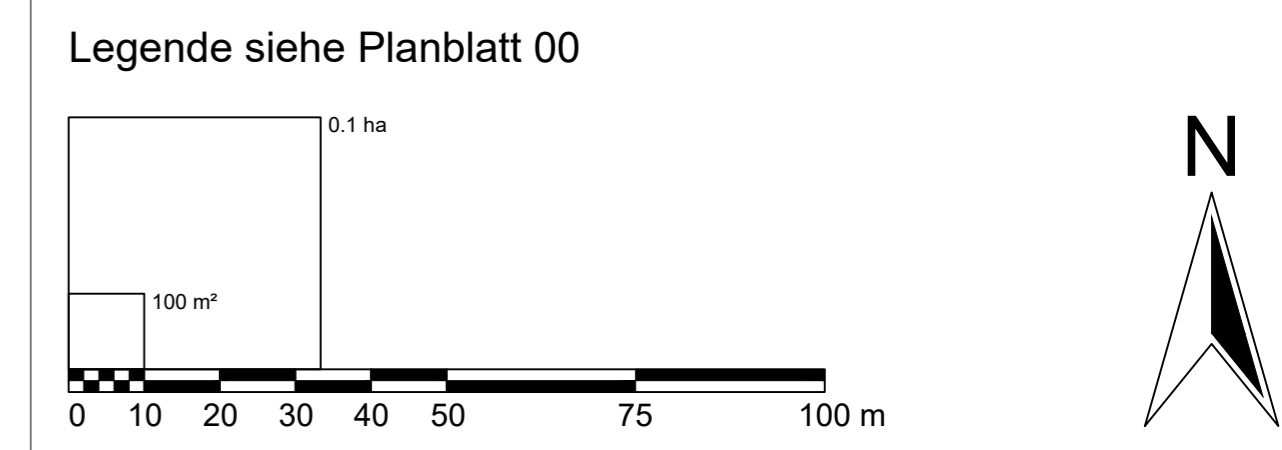
BÜRO DR. PAULA
 Raumplanung, Raumordnung und
 Landschaftsplanung - ZT-GmbH
 A - 1030 Wien, Engelsberg 4/4. OG T 01-718 48 68 F 20
 dr.paula@gpl.at www.gruppeplanung.at www.paula.at



ÖFFENTLICHE AUFLAGE VON - BIS 05.10.2022 - 16.11.2022	ERLASSEN DURCH VERORDNUNG DES GEMEINDERATES 13.12.2022
Die Bürgermeisterin LAbg. Mag. Kerstin Suchan-Mayr	Die Bürgermeisterin LAbg. Mag. Kerstin Suchan-Mayr
KUNDGEMACHT VON - BIS	VERORDNUNGSPRÜFUNG DURCH DAS AMT DER NÖ LANDESREGIERUNG
Die Bürgermeisterin LAbg. Mag. Kerstin Suchan-Mayr	

BEARBEITUNG:
 DI Reinhard Hrdliczka | DI Hannah Steiner
 TECHNISCHE BEARBEITUNG:
 Ing. Stefan Fahrngruber

PLANGRUNDLAGE:
 Erstellt auf:
 Digitale Katastralmappe (DKM) 07.2011
 BEV
 Dargestellt mit:
 Digitale Katastralmappe (DKM) 10.2021
 BEV



- Verwendete Abkürzungen (alphabetisch):**
- | | | | | | | |
|-------------------------------------|--------------------------------|--------------------------------|---|-----------------------------|-------------------------------------|----------------------------------|
| AHM ... Aushubmaterial | BO ... Böschung | GLH ... Gewerbliche Lagerhalle | KIG ... Kindergarten | MOT ... Motel | PSC ... Polytechnische Schule | VH ... Vereinshaus, -einrichtung |
| AS ... Abschirmgürtel, Abschirmung | EAB ... Emissionsarmer Betrieb | HG ... Hausgärten | KUH ... Kulturhaus | MS ... Mittelschule | SC ... Schule | VGH ... Volkshaus |
| AUF ... Aufforstung | EKW ... Ennekräftwerk | HP ... Hundebritcheplatz | LB 2002 ... Laut Beobachtung des Hochwasserereignisses 2002 | MSC ... Musikschule | SIS ... Sichtschutz | VS ... Volksschule |
| AZ ... Altstoffsammelzentrum | ES ... Emissionsschutz | HWD ... Hochwasserschutzdamm | IS ... Immissionsschutz | MUS ... Museum | SZ ... Sportzentrum | WR ... Waldrandfreizone |
| AZA ... Abstandsfläche zur Autobahn | FF ... Feuerwehr | KAP ... Kapelle | IS ... Immissionsschutz | MUD ... Mülledeponie | TH ... Tennishalle | |
| BAD ... Bad, Freibad | FR ... Fuß- und Radweg | KG ... Katastralgemeinde | LS ... Lärmschutz -maßnahmen | MV ... Musikverein | TOE ... Tourismuseinrichtung | |
| BAS ... Bauschutt | FZZ ... Freizeitzentrum | KI ... Kirche | LSD ... Lärmschutzdamm | P+R ... Park & Ride | UG ... Uferbegleitgrün, -vegetation | |
| BL ... Bachlauf | GAR ... Garage | | MOF ... Modellflugplatz | PF ... Pflanz-, Pfanzentrum | US ... Uferschutz | |