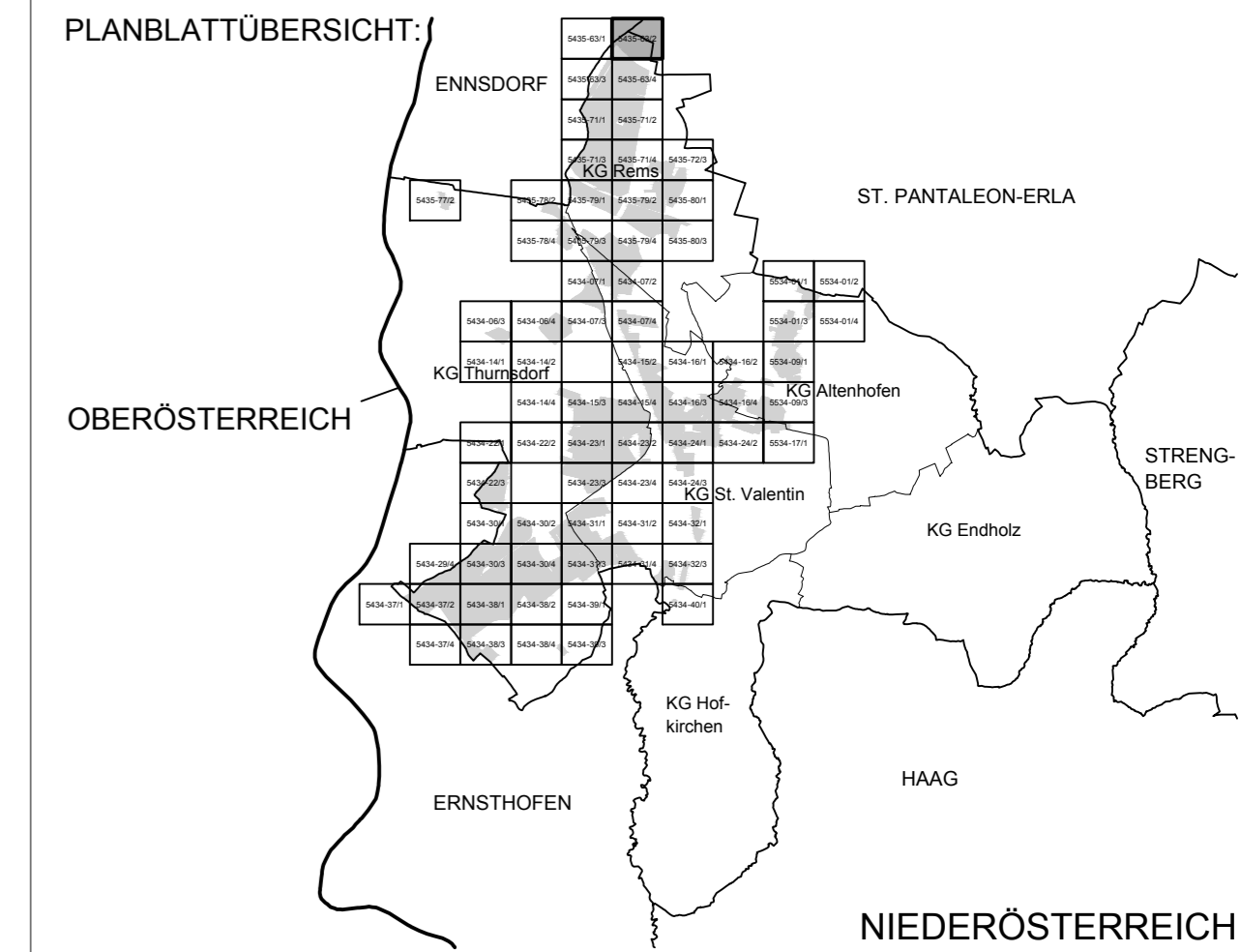


PLANBLATTÜBERSICHT:



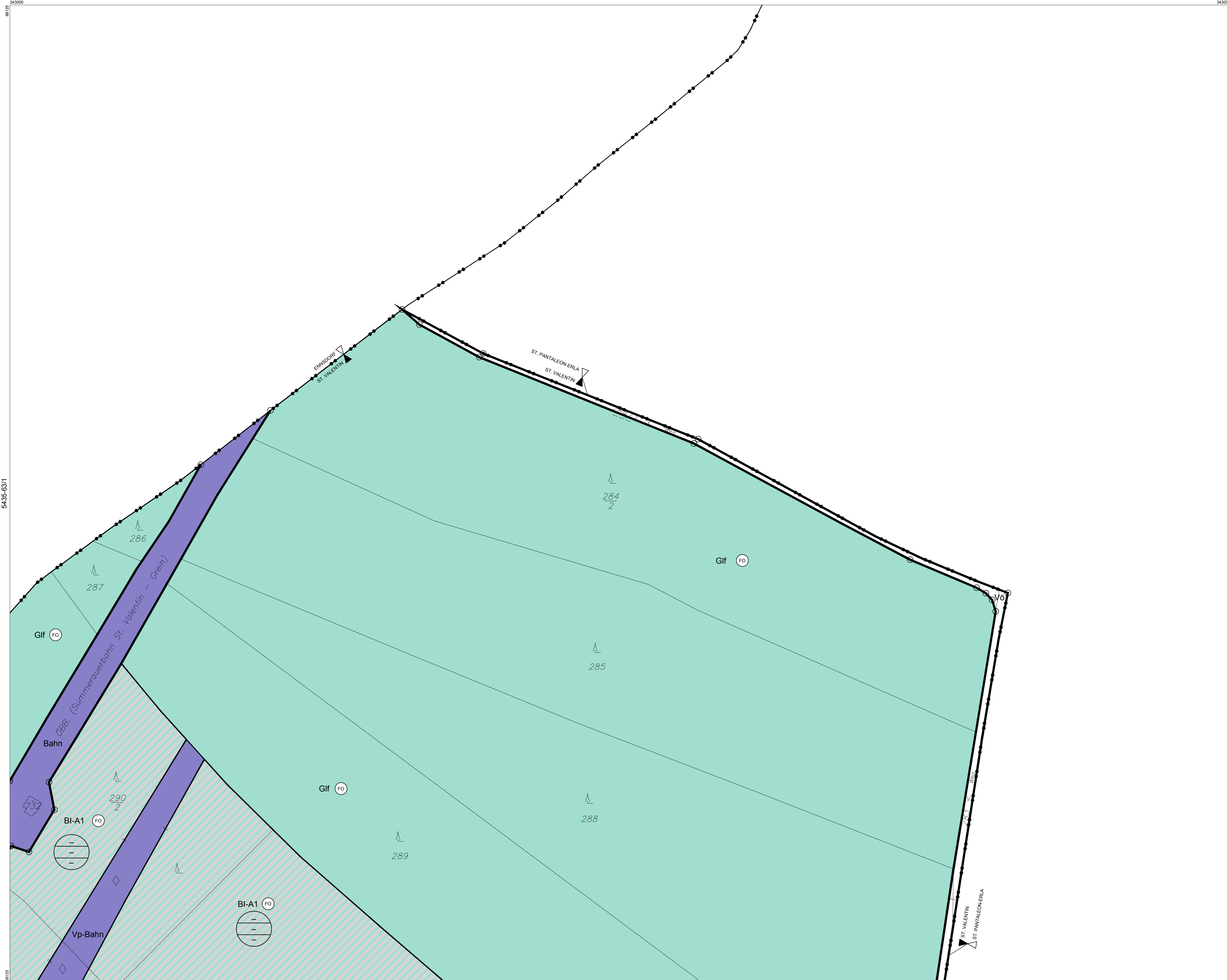
MASSTAB: 1 : 1.000

PLANBLATT: 5435-63/2

STAND: 23. September 2013

GZ: G12133 / B10 / 13

**BÜRO DR. PAULA**  
 Raumplanung, Raumordnung und  
 Landschaftsplanung - ZT-GmbH  
 A - 1030 Wien, Engelsbergg. 4/4 OG T 01-718 48 68 F /20  
 dr.paula@gpl.at www.gruppeplanung.at www.paula.at

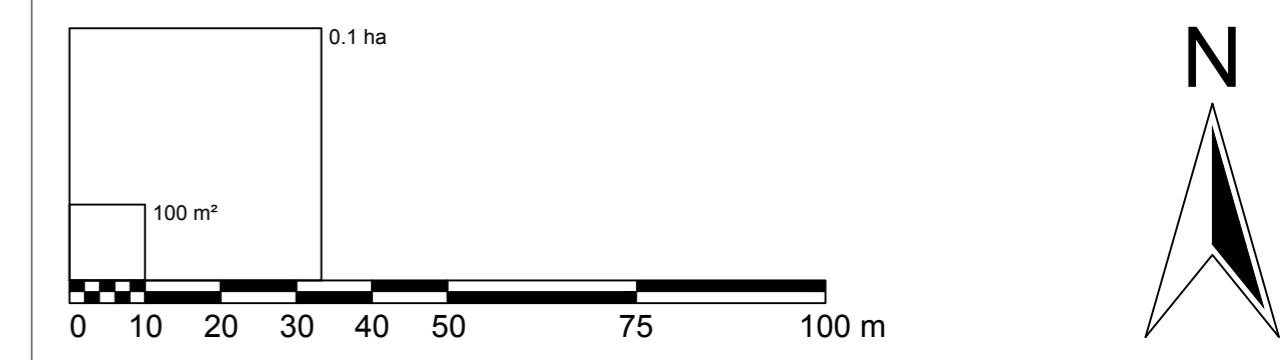


ÖFFENTLICHE AUFLAGE VON - BIS  01.08.2013 - 12.09.2013	ERLASSEN DURCH VERORDNUNG DES GEMEINDERATES  26.09.2013
KUNDGEMACHT VON - BIS	VERORDNUNGSPRÜFUNG DURCH DAS AMT DER NÖ LANDESREGIERUNG

BEARBEITUNG:  
 DI Reinhard Hrdliczka  
 TECHNISCHE BEARBEITUNG:  
 Ing. Ralf Stidi

PLANGRUNDLAGE:  
 Erstellt auf:  
 Digitale Katastralmappe (DKM) 07.2011  
 BEV  
 Dargestellt mit:  
 Digitale Katastralmappe (DKM) 07.2011  
 BEV

Legende siehe Planblatt 00



Verwendete Abkürzungen (alphabetisch):

- |                                     |                                |                          |   |                                    |                                     |                                     |
|-------------------------------------|--------------------------------|--------------------------|---|------------------------------------|-------------------------------------|-------------------------------------|
| AHM ... Aushubmaterial              | BÖ ... Böschung                | HP ... Hundebriechplatz  | LB 2002 ... Laut Beobachtung des Hochwasserereignisses 2002 | MUS ... Museum                     | PZ ... Polizei                      | UG ... Uferbegleitgrün, -vegetation |
| AS ... Abschirmgrün, Abschirmung    | EAB ... Emissionsarmer Betrieb | IS ... Immissionschutz   | LP ... Lagerplatz   | MJD ... Mülldeponie                | RET ... Retentionsfläche            | US ... Uferschutz                   |
| AUF ... Aufforstung                 | EKW ... Ennskraftwerk          | KAP ... Kapelle          | LS ... Lärmschutz, -maßnahmen                               | MV ... Musikverein                 | RK ... Rotes Kreuz, Rettungsstation | VH ... Vereinshaus, -einrichtung    |
| AZ ... Altstoffsammelzentrum        | ES ... Emissionsenschutz       | KG ... Katastralgemeinde | LSD ... Lärmschutzdämm                                      | P+R ... Park & Ride                | SA ... Sportanlage                  | VKH ... Volkshaus                   |
| AZA ... Abstandsfläche zur Autobahn | FF ... Feuerwehr               | KI ... Kirche            | MOF ... Modellflugplatz                                     | PF ... Pflanz-, Pfarnhof, -zentrum | SAB ... Siedlungsabschluss          | VS ... Volksschule                  |
| BAD ... Bad, Freibad                | FZZ ... Freizeitzentrum        | KG ... Kindergarten      | MOT ... Motel   | PSC ... Polytechnische Schule      | SC ... Schule                       | WR ... Waldrandfreihaltezone        |
| BAS ... Bauschutt                   | HE ... Handelseinrichtungen    | KUH ... Kulturhaus       | MSC ... Musikschule   | PP ... Parkplatz                   | SIS ... Sichtschutz                 |                                     |
| BL ... Bachlauf                     | HG ... Hausgärten              |                          |   | PRS ... Prüfstrecke                | SZ ... Sportzentrum                 |                                     |