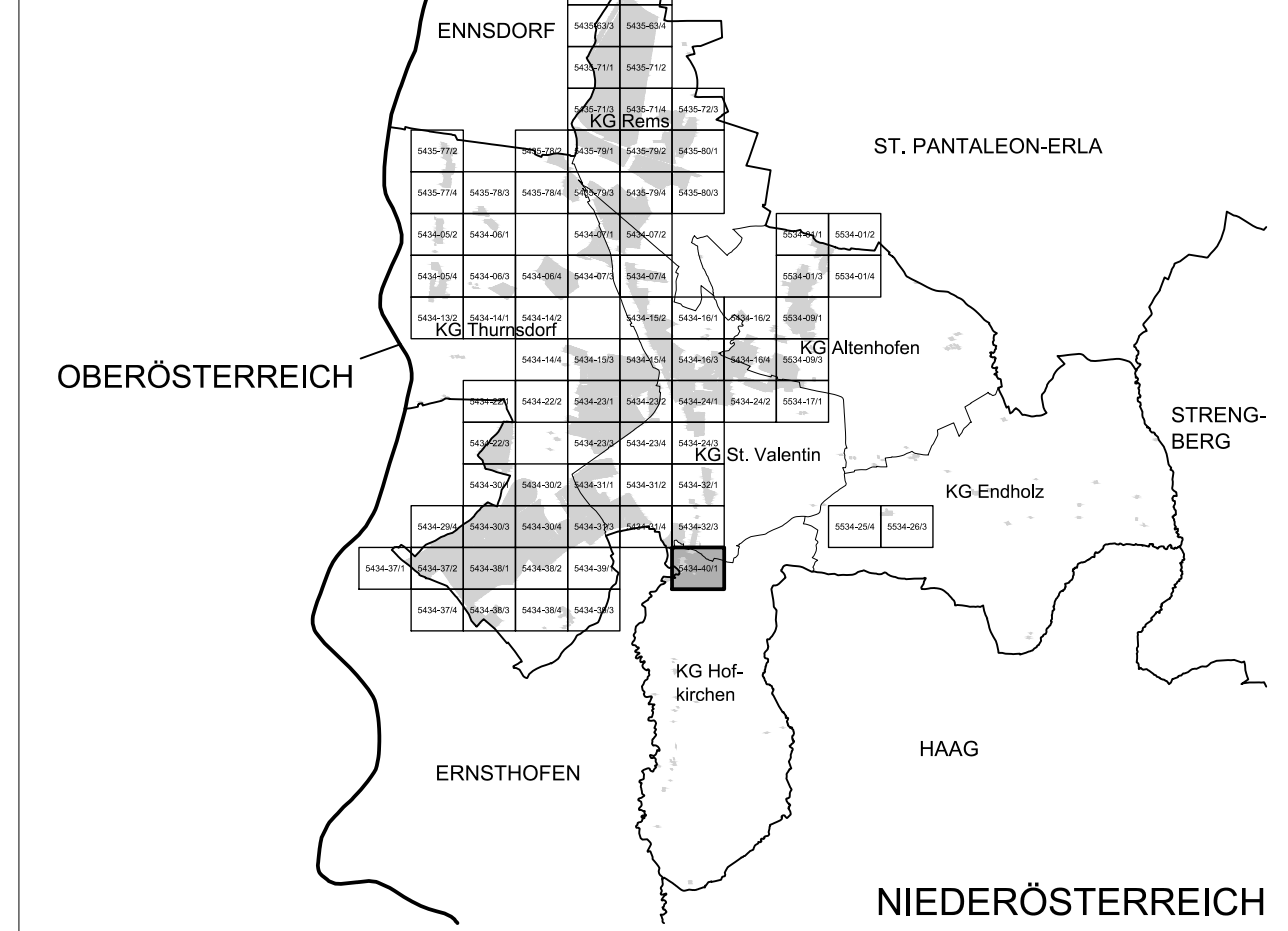


PLANBLATTÜBERSICHT:



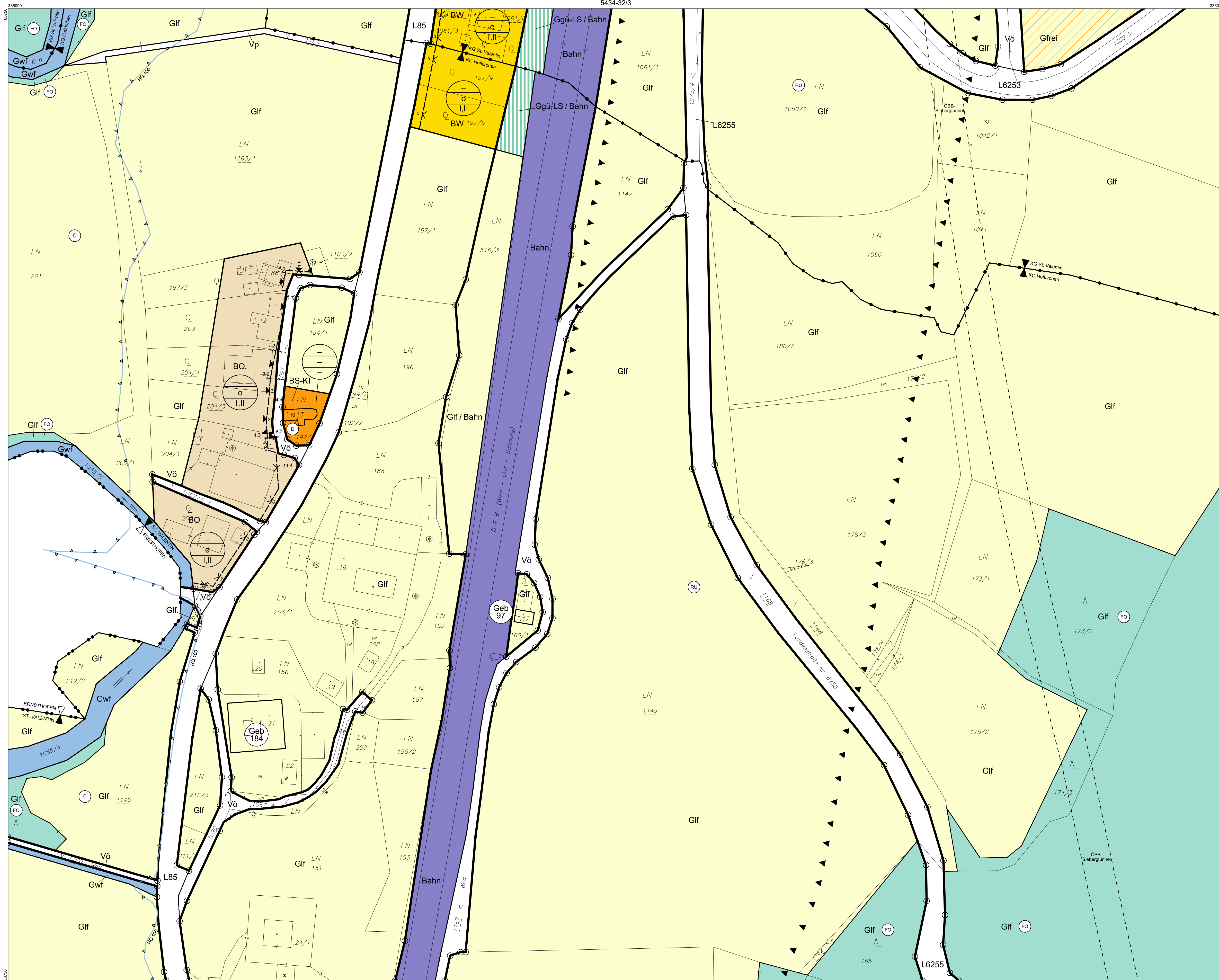
MASSSTAB: 1 : 1.000

PLANBLATT: 5434-40/1

STAND: 28. September 2021

GZ: G19138 / B17

**BÜRO DR. PAULA**  
Raumplanung, Raumordnung und  
Landschaftsplanung ZT-GmbH  
A - 1030 Wien, Engelsbergg. 4/4, OG T 01-718 48 68 F /20  
dr.paula@gpl.at www.gruppeplanung.at www.paula.at



ÖFFENTLICHE AUFLAGE VON - BIS

26.07.2021 - 06.09.2021

ERLASSEN DURCH  
VERORDNUNG DES GEMEINDERATES

30.09.2021

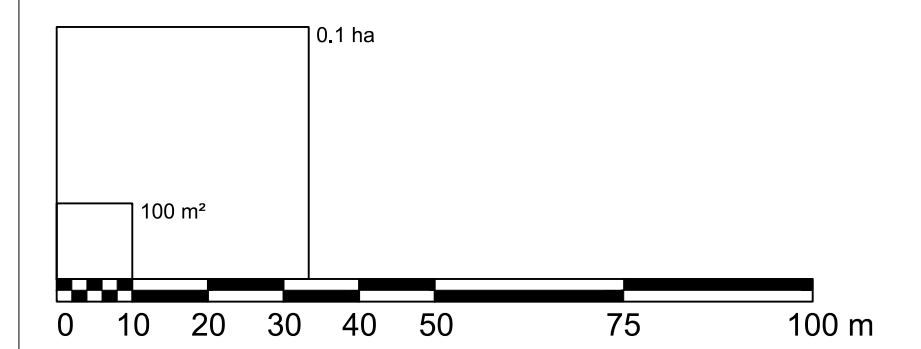
KUNDGEMACHT VON - BIS

VERORDNUNGSPRÜFUNG DURCH  
DAS AMT DER NÖ LANDESREGIERUNG

BEARBEITUNG:  
DI Reinhard Hrdliczka  
TECHNISCHE BEARBEITUNG:  
Ing. Stefan Fahrngruber

PLANGRUNDLAGE:  
Erstellt auf:  
Digitale Katastralmappe (DKM) 07.2011  
BEV  
Dargestellt mit:  
Digitale Katastralmappe (DKM) 04.2015  
BEV

Legende siehe Planblatt 00



Verwendete Abkürzungen (alphabetisch):

- |                        |                                  |                     |                              |                                    |                      |                   |                 |                 |                                |                        |                        |                  |                        |                         |                |                                |                   |                         |                              |                         |                 |                          |               |                      |                    |   |                   |                              |                        |                         |               |                     |                     |                |                      |                    |                     |                                     |                               |                  |                     |                |                          |                                    |                   |                    |                            |               |                     |                     |                    |                              |                                     |                   |                                  |                   |                    |                              |
|------------------------|----------------------------------|---------------------|------------------------------|------------------------------------|----------------------|-------------------|-----------------|-----------------|--------------------------------|------------------------|------------------------|------------------|------------------------|-------------------------|----------------|--------------------------------|-------------------|-------------------------|------------------------------|-------------------------|-----------------|--------------------------|---------------|----------------------|--------------------|---|-------------------|------------------------------|------------------------|-------------------------|---------------|---------------------|---------------------|----------------|----------------------|--------------------|---------------------|-------------------------------------|-------------------------------|------------------|---------------------|----------------|--------------------------|------------------------------------|-------------------|--------------------|----------------------------|---------------|---------------------|---------------------|--------------------|------------------------------|-------------------------------------|-------------------|----------------------------------|-------------------|--------------------|------------------------------|
| AHM ... Aushubmaterial | AS ... Abschirmgrün, Abschirmung | AUF ... Aufforstung | AZ ... Altstoffsammelzentrum | AZA ... Abstandsfäche zur Autobahn | BAD ... Bad, Freibad | BAS ... Bauschutt | BL ... Bachlauf | BO ... Böschung | SAB ... Emissionsarmer Betrieb | EKW ... Erntekraftwerk | ES ... Emissionsschutz | FF ... Feuerwehr | FR ... Fuß- und Radweg | FZZ ... Freizeitzentrum | GAR ... Garage | GLH ... Gewerbliche Lagerhalle | HG ... Hausgärten | HP ... Hundebriefkasten | HWD ... Hochwasserschutzdamm | IS ... Immissionsschutz | KAP ... Kapelle | KG ... Katastralgemeinde | KI ... Kirche | KIG ... Kindergarten | KUH ... Kulturhaus | LB 2002 ... Laut Beobachtung des Hochwasserereignisses 2002 | LP ... Lagerplatz | LS ... Lärmschutz -maßnahmen | LSD ... Lärmschutzdamm | MOF ... Modellflugplatz | MOT ... Motel | MS ... Mittelschule | MSC ... Musikschule | MUS ... Museum | MUD ... Mülledeponie | MV ... Musikverein | P+R ... Park & Ride | PF ... Pflanz-, Pflanzhof, -zentrum | PSC ... Polytechnische Schule | PP ... Parkplatz | PRS ... Prüfstrasse | PZ ... Polizei | RET ... Retentionsfläche | RK ... Rotes Kreuz, Rettungstation | RTS ... Reitsport | SA ... Sportanlage | SAB ... Siedlungsabschluss | SC ... Schule | SIS ... Sichtschutz | SZ ... Sportzentrum | TH ... Tennishalle | TOE ... Tourismuseinrichtung | UG ... Uferbegleitgrün, -vegetation | US ... Uferschutz | VH ... Vereinshaus, -einrichtung | VKH ... Volkshaus | VS ... Volksschule | WR ... Waldrandfreihaltezone |
|------------------------|----------------------------------|---------------------|------------------------------|------------------------------------|----------------------|-------------------|-----------------|-----------------|--------------------------------|------------------------|------------------------|------------------|------------------------|-------------------------|----------------|--------------------------------|-------------------|-------------------------|------------------------------|-------------------------|-----------------|--------------------------|---------------|----------------------|--------------------|---|-------------------|------------------------------|------------------------|-------------------------|---------------|---------------------|---------------------|----------------|----------------------|--------------------|---------------------|-------------------------------------|-------------------------------|------------------|---------------------|----------------|--------------------------|------------------------------------|-------------------|--------------------|----------------------------|---------------|---------------------|---------------------|--------------------|------------------------------|-------------------------------------|-------------------|----------------------------------|-------------------|--------------------|------------------------------|