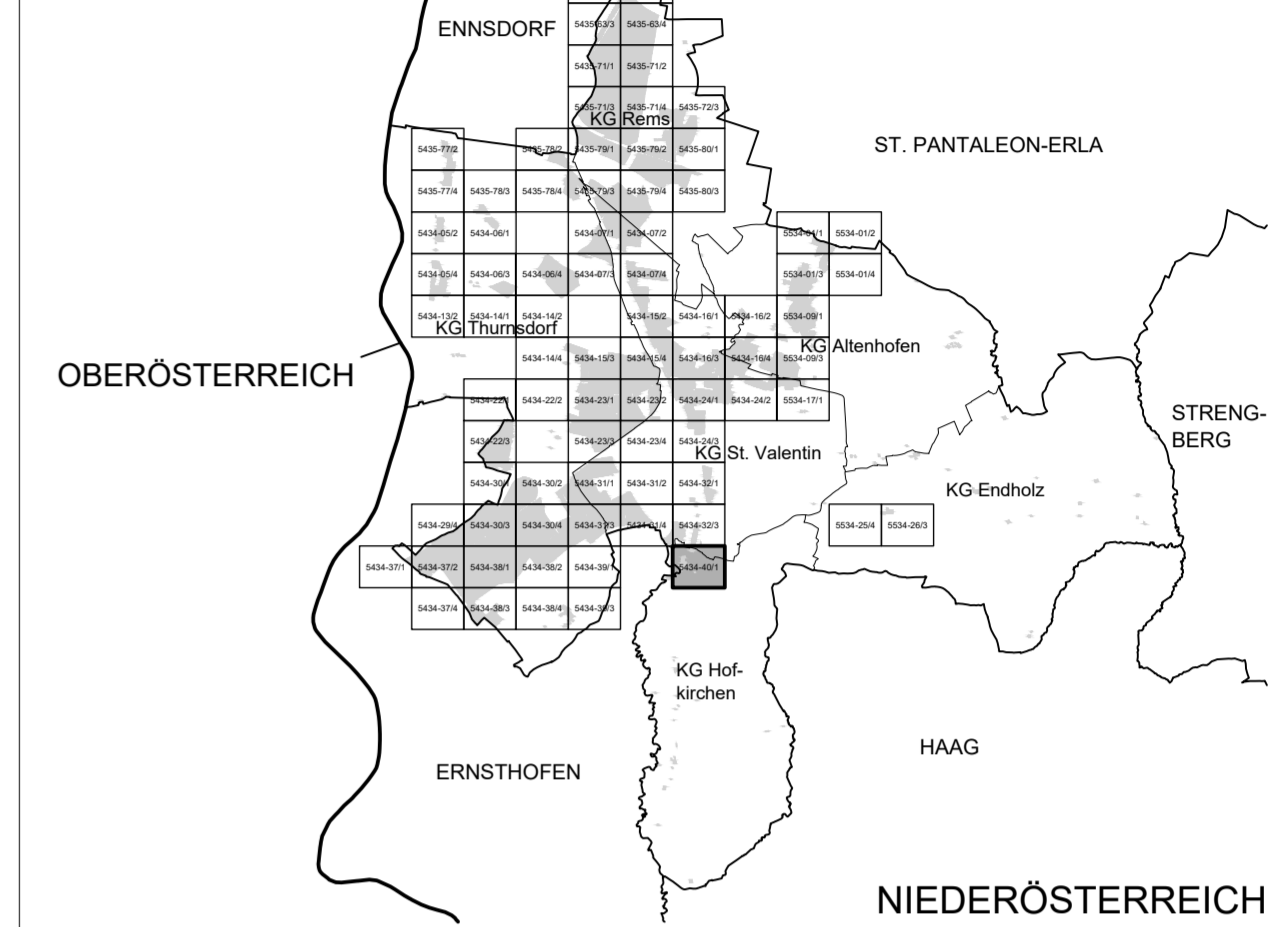


PLANBLATTÜBERSICHT:



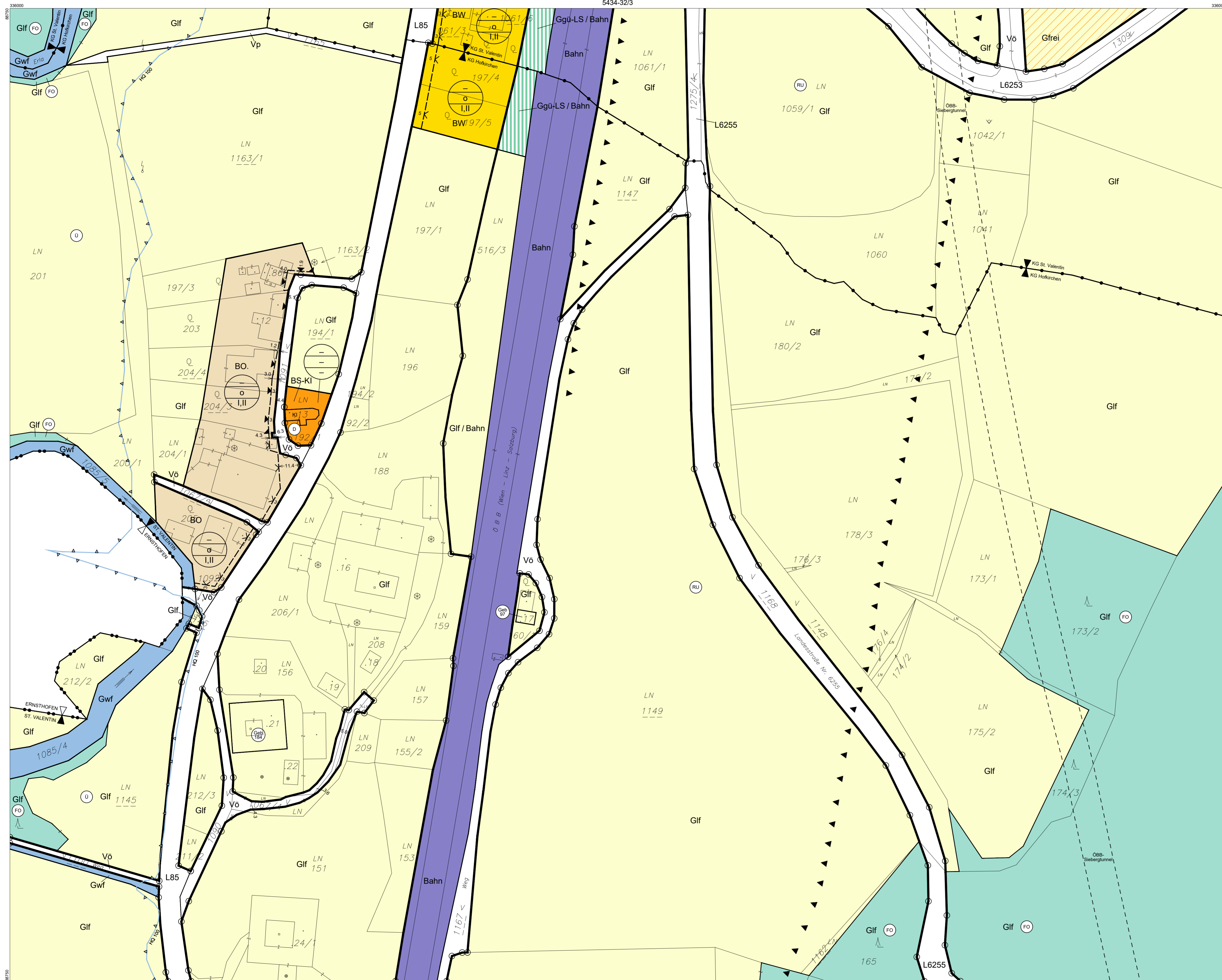
MASSSTAB: 1 : 1.000

PLANBLATT: 5434-40/1

STAND: 12. Dezember 2022

GZ: G21141 / B18

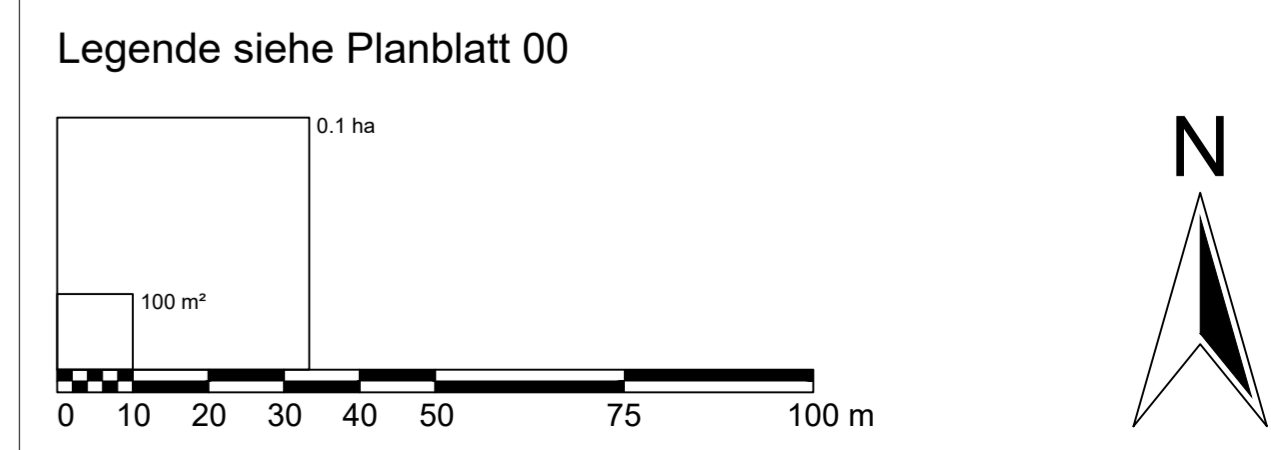
BÜRO DR. PAULA
 Raump lanung, Raumordnung und
 Landschaftsplanung ZT-GmbH
 A - 1030 Wien, Engelsberg, 4/4. OG T 01-718 48 68 F 20
 dr.paula@gpl.at www.gruppeplanung.at www.paula.at



ÖFFENTLICHE AUFLAGE VON - BIS	ERLASSEN DURCH VERORDNUNG DES GEMEINDERATES
05.10.2022 - 16.11.2022	13.12.2022
Die Bürgermeisterin LAbg. Mag. Kerstin Suchan-Mayr	Die Bürgermeisterin LAbg. Mag. Kerstin Suchan-Mayr
KUNDGEMACHT VON - BIS	VERORDNUNGSPRÜFUNG DURCH DAS AMT DER NÖ LANDESREGIERUNG
Die Bürgermeisterin LAbg. Mag. Kerstin Suchan-Mayr	

BEARBEITUNG:
 DI Reinhard Hrdliczka | DI Hannah Steiner
 TECHNISCHE BEARBEITUNG:
 Ing. Stefan Fahrngruber

PLANGRUNDLAGE:
 Erstellt auf:
 Digitale Katastralmappe (DKM) 07.2011
 BEV
 Dargestellt mit:
 Digitale Katastralmappe (DKM) 10.2021
 BEV



- Verwendete Abkürzungen (alphabetisch):**
- | | | | | | | | |
|-------------------------------------|--------------------------------|--------------------------------|---|-----------------------------|-------------------------------------|-------------------------------------|----------------------------------|
| AHM ... Aushubmaterial | BO ... Böschung | GLH ... Gewerbliche Lagerhalle | KIG ... Kindergarten | MOT ... Motel | PSC ... Polytechnische Schule | SAB ... Siedlungsabschluss | VH ... Vereinshaus, -einrichtung |
| AS ... Abschirmgitter, Abschirmung | EAB ... Emissionsarmer Betrieb | HP ... Hausgärten | KUH ... Kulturhaus | MS ... Mittelschule | SC ... Schule | VGH ... Volkshaus | VH4 ... Volkshaus |
| AUF ... Aufforstung | EKW ... Ennstkraftwerk | HP ... Hundeblickplatz | LB 2002 ... Laut Beobachtung des Hochwasserereignisses 2002 | MSC ... Musikschule | PRS ... Prüfstrasse | SIS ... Sichtschutz | VS ... Volksschule |
| AZ ... Altstoffsammelzentrum | ES ... Emissionserschutzzone | IS ... Immissionserschutzzone | HWD ... Hochwasserschutzwand | MUS ... Museum | PZ ... Polizei | SZ ... Sportzentrum | WR ... Waldrandfreihaltezone |
| AZA ... Abstandsfläche zur Autobahn | FF ... Feuerwehr | IS ... Immissionserschutzzone | IS ... Immissionserschutzzone | MUD ... Mülldeponie | RET ... Retentionsfläche | TH ... Tennisplatz | |
| BAD ... Bad, Freibad | FR ... Fuß- und Radweg | LS ... Lärmschutz -maßnahmen | LS ... Lärmschutz -maßnahmen | MV ... Musikverein | RK ... Rotes Kreuz, Rettungsstation | TOE ... Tourismuseinrichtung | |
| BAS ... Bauschutt | FZZ ... Freizeitzentrum | LSD ... Lärmschutzdamm | LSD ... Lärmschutzdamm | P+R ... Park & Ride | RTS ... Reitsport | UG ... Uferbegleitgrün, -vegetation | |
| BL ... Bachlauf | GAR ... Garage | MOF ... Modellflugplatz | MOF ... Modellflugplatz | PF ... Pflanz-, Pfanzentrum | SA ... Sportanlage | US ... Uferschutz | |