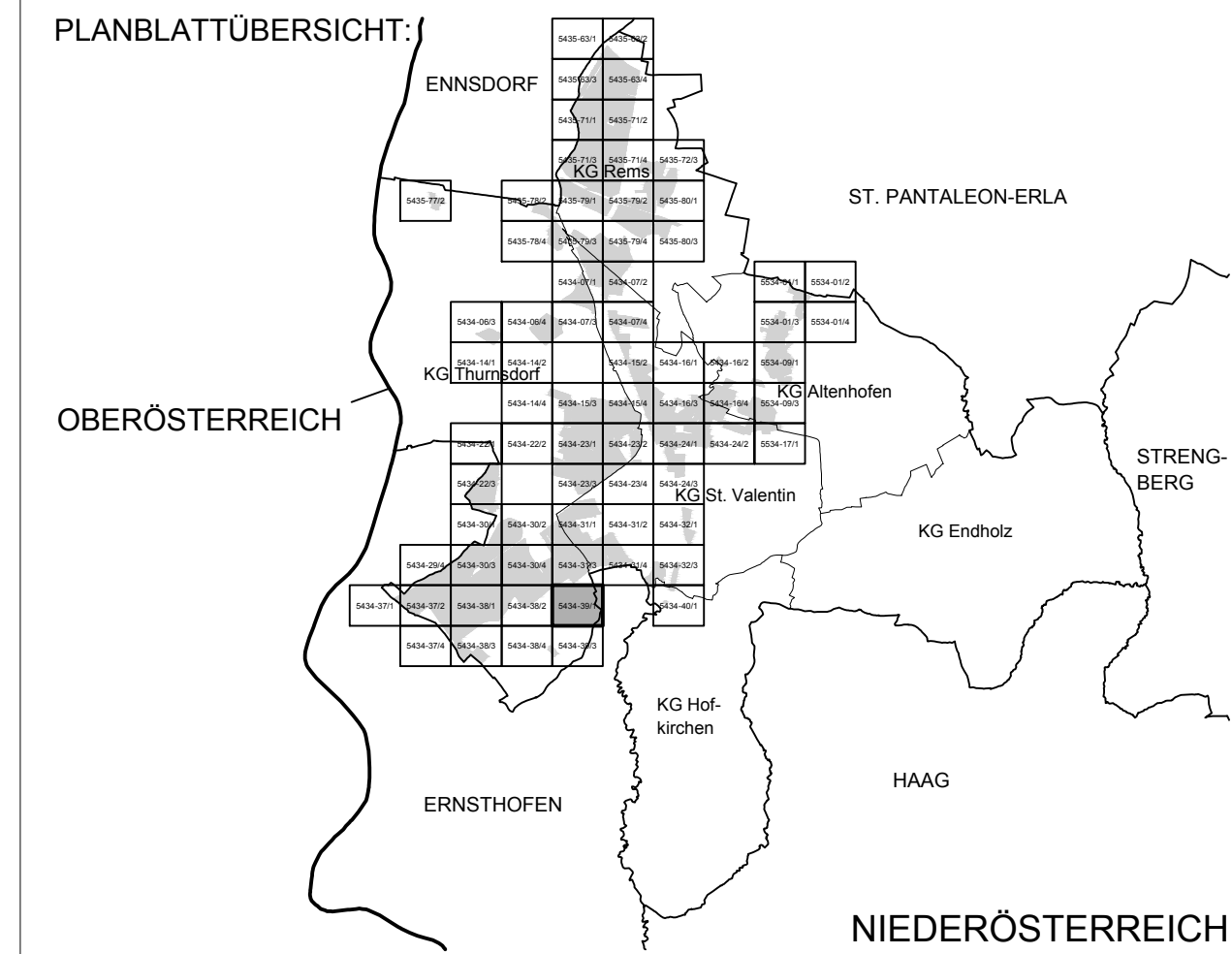


PLANBLATTÜBERSICHT:



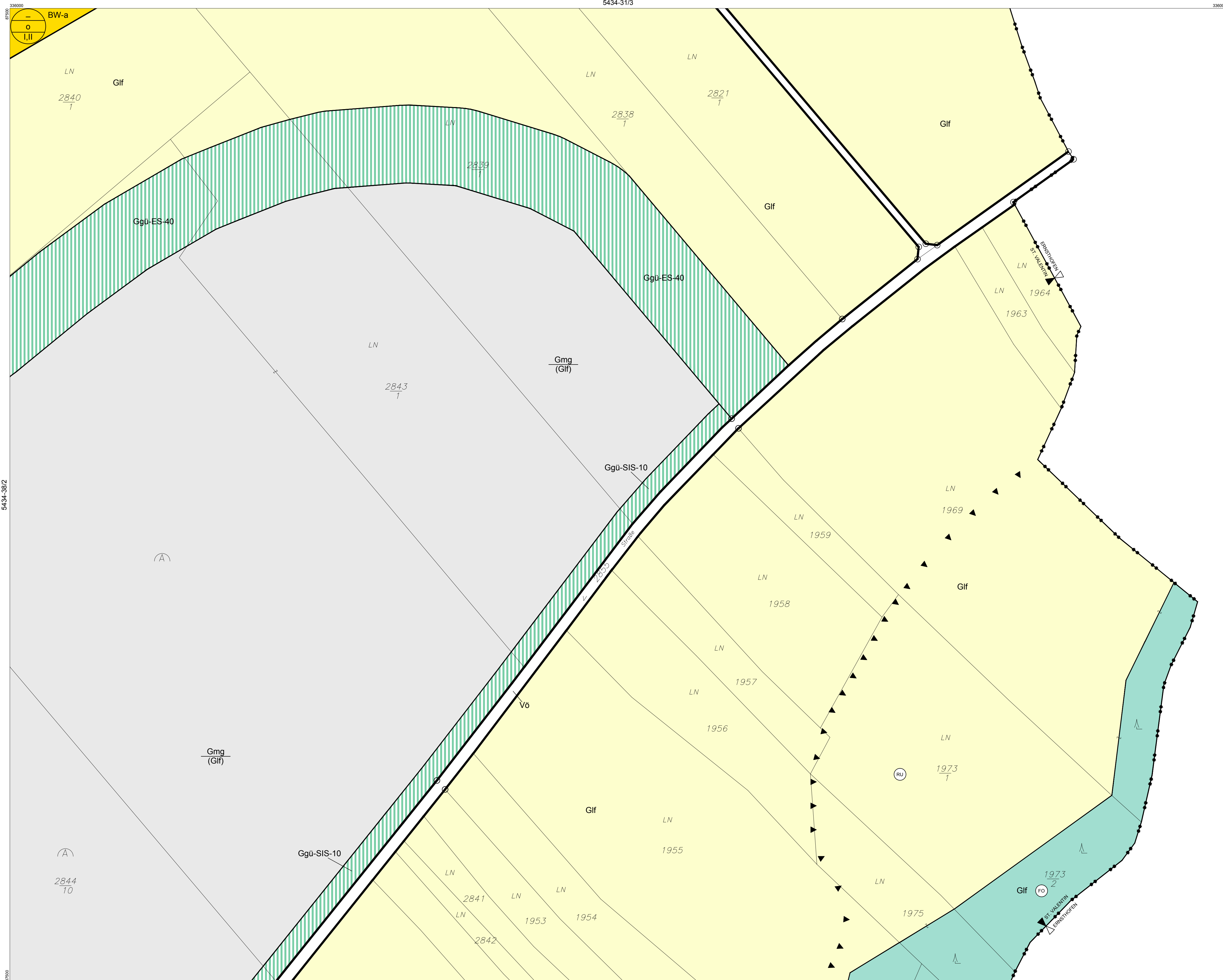
MASSSTAB: 1 : 1.000

PLANBLATT: 5434-39/1

STAND: 23. September 2013

GZ: G12133 / B10 / 13

**BÜRO DR. PAULA**  
 Raumplanung, Raumordnung und  
 Landschaftsplanung - ZT-GmbH  
 A - 1030 Wien, Engelsberg, 4/4 OG T 01-718 48 68 F /20  
 dr.paula@gpl.at www.gruppeplanung.at www.paula.at

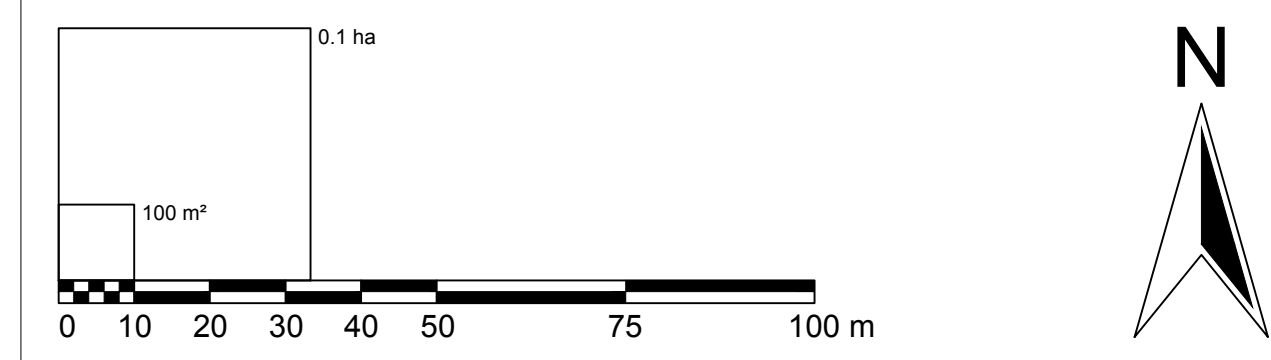


ÖFFENTLICHE AUFLAGE VON - BIS  01.08.2013 - 12.09.2013	ERLASSEN DURCH VERORDNUNG DES GEMEINDERATES  26.09.2013
KUNDGEMACHT VON - BIS	VERORDNUNGSPRÜFUNG DURCH DAS AMT DER NÖ LANDESREGIERUNG

BEARBEITUNG:  
 DI Reinhard Hrdliczka  
 TECHNISCHE BEARBEITUNG:  
 Ing. Ralf Stidl

PLANGRUNDLAGE:  
 Erstellt auf:  
 Digitale Katastralmappe (DKM) 07.2011  
 BEV  
 Dargestellt mit:  
 Digitale Katastralmappe (DKM) 07.2011  
 BEV

Legende siehe Planblatt 00



**Verwendete Abkürzungen (alphabetisch):**

AHM ... Aushubmaterial	BÖ ... Böschung	HP ... Hundeabrichtplatz	LB 2002 ... Laut Beobachtung des Hochwasserereignisses 2002	MUS ... Museum	PZ ... Polizei
AS ... Abschirmgrün, Abschirmung	EAB ... Emissionsarmer Betrieb	IS ... Immissionschutz	LP ... Lagerplatz	MJD ... Mülldeponie	RET ... Retentionsfläche
AUF ... Aufforstung	EKW ... Ennstkraftwerk	KAP ... Kapelle	LS ... Lagerplatz	MV ... Musikverein	RK ... Rotes Kreuz, Rettungsstation
AZ ... Altstoffsammelzentrum	ES ... Emissionsschutz	KG ... Katastralgemeinde	LSD ... Lärmschutz, -maßnahmen	P+R ... Park & Ride	SA ... Sportanlage
AZA ... Abstandsfläche zur Autobahn	FF ... Feuerwehr	KI ... Kirche	LSD ... Lärmschutzdämm	PF ... Pflanz-, Pflanzhof, -zentrum	SAB ... Siedlungsabschluss
BAD ... Bad, Freibad	FZZ ... Freizeitzentrum	KG ... Kindergarten	MDF ... Modellflugplatz	PSC ... Polytechnische Schule	SC ... Schule
BAS ... Bauschutt	HE ... Handelseinrichtungen	KUH ... Kulturhaus	MOT ... Motel	PP ... Parkplatz	SIS ... Sichtschutz
BL ... Bachlauf	HG ... Hausgärten		MSC ... Musikschule	PRS ... Prüfstraße	SZ ... Sportzentrum

US ... Uferschutz	UG ... Uferbegleitgrün, -vegetation
VH ... Vereinshaus, -einrichtung	VS ... Volksschule
VKH ... Volkshaus	WR ... Waldrandfreihaltezone