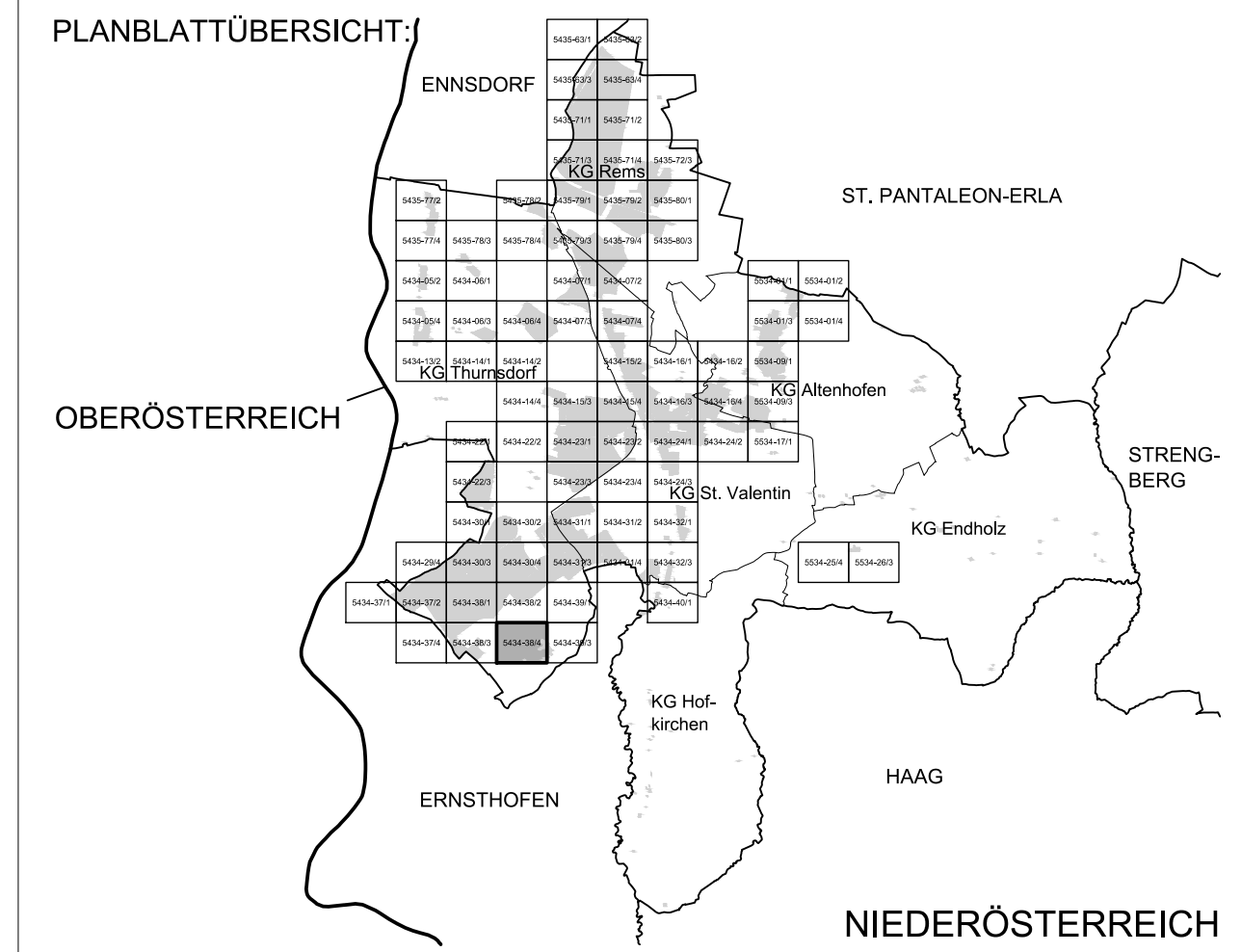


PLANBLATTÜBERSICHT:



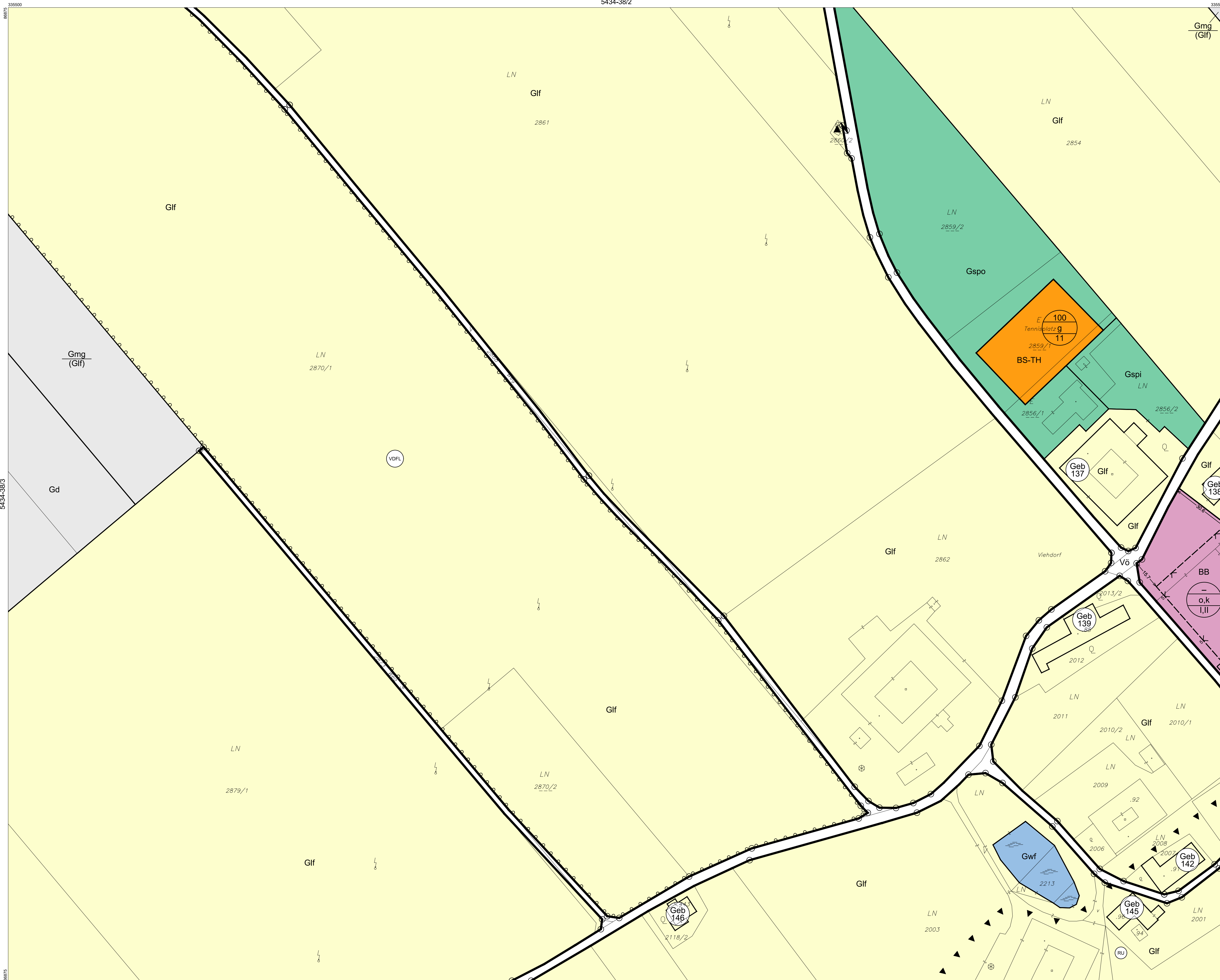
MASSSTAB: 1 : 1.000

PLANBLATT: 5434-38/4

STAND: 28. September 2021

GZ: G19138 / B17

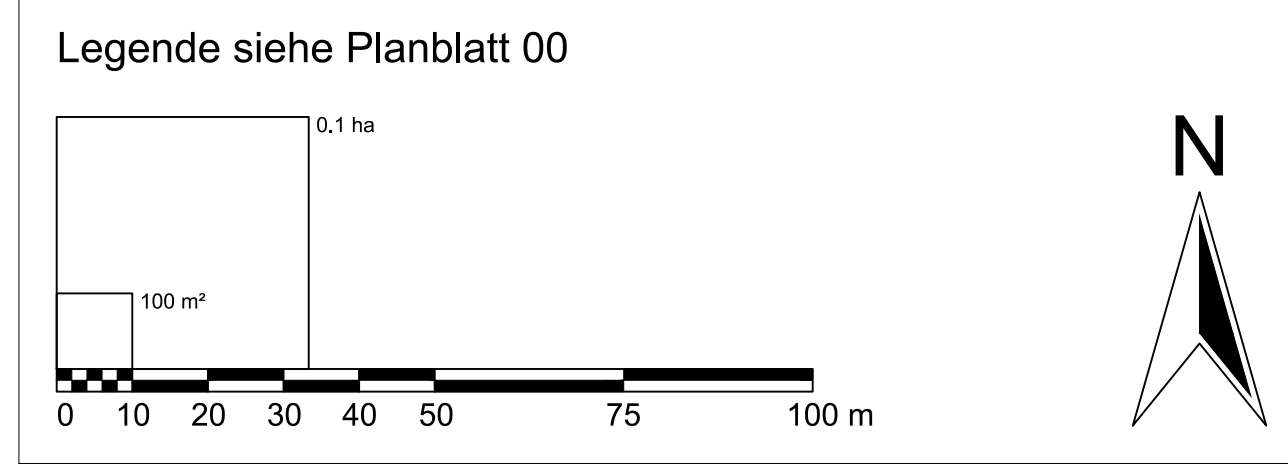
BÜRO DR. PAULA
Raumplanung, Raumordnung und
Landschaftsplanung ZT-GmbH
A - 1030 Wien, Engelsbergg. 4/4, OG T 01-718 48 68 F /20
dr.paula@gpl.at www.gruppeplanung.at www.paula.at



ÖFFENTLICHE AUFLAGE VON - BIS 26.07.2021 - 06.09.2021	ERLASSEN DURCH VERORDNUNG DES GEMEINDERATES 30.09.2021
KUNDGEMACHT VON - BIS	VERORDNUNGSPRÜFUNG DURCH DAS AMT DER NÖ LANDESREGIERUNG

BEARBEITUNG:
DI Reinhard Hrdliczka
TECHNISCHE BEARBEITUNG:
Ing. Stefan Fahrngruber

PLANGRUNDLAGE:
Erstellt auf:
Digitale Katastralmappe (DKM) 07.2011
BEV
Dargestellt mit:
Digitale Katastralmappe (DKM) 04.2015
BEV



Verwendete Abkürzungen (alphabetisch):

<p>AHM ... Aushubmaterial AS ... Abschirmgrün, Abschirmung AUF ... Aufforstung AZ ... Altstoffsammelzentrum AZA ... Abstandsfläche zur Autobahn BAD ... Bad, Freibad BAS ... Bauschutt BL ... Bachlauf</p>	<p>BÖ ... Böschung EAB ... Emissionsarmer Betrieb EKW ... Ernskraftwerk ES ... Emissionschutz FF ... Feuerwehr FR ... Fuß- und Radweg FZZ ... Freizeitzentrum GAR ... Garage</p>	<p>GLH ... Gewerbliche Lagerhalle HG ... Hausgärten HP ... Hundeebrichteplatz HWD ... Hochwasserschutzdamm IS ... Immissionschutz KAP ... Kapelle KG ... Katastralgemeinde KI ... Kirche</p>	<p>KIG ... Kindergarten KUH ... Kulturhaus LB 2002 ... Laut Beobachtung des Hochwasserereignisses 2002 LP ... Lagerplatz LS ... Lärmschutz, -maßnahmen LSD ... Lärmschutzdamm MOF ... Modellflugplatz</p>	<p>MOT ... Motel MS ... Mittelschule MSC ... Musikschule MUS ... Museum MUD ... Mülldeponie MV ... Musikverein P+R ... Park & Ride PF ... Pfarre, Pfarrhof, -zentrum</p>	<p>PSC ... Polytechnische Schule PP ... Parkplatz PRS ... Prüfstraße PZ ... Polizei RET ... Retentionsfläche RK ... Rotes Kreuz, Rettungsstation RTS ... Reitsport SA ... Sportanlage</p>	<p>SAB ... Siedlungsabschluss SC ... Schule SIS ... Sichtschutz SZ ... Sportzentrum TH ... Tennishalle TOE ... Tourismuseinrichtung UG ... Uferbegleitgrün, -vegetation US ... Uferschutz</p>	<p>VH ... Vereinshaus, -einrichtung VKH ... Volkshaus VS ... Volksschule WR ... Waldrandfreihaltezone</p>
--	--	--	---	--	---	---	---