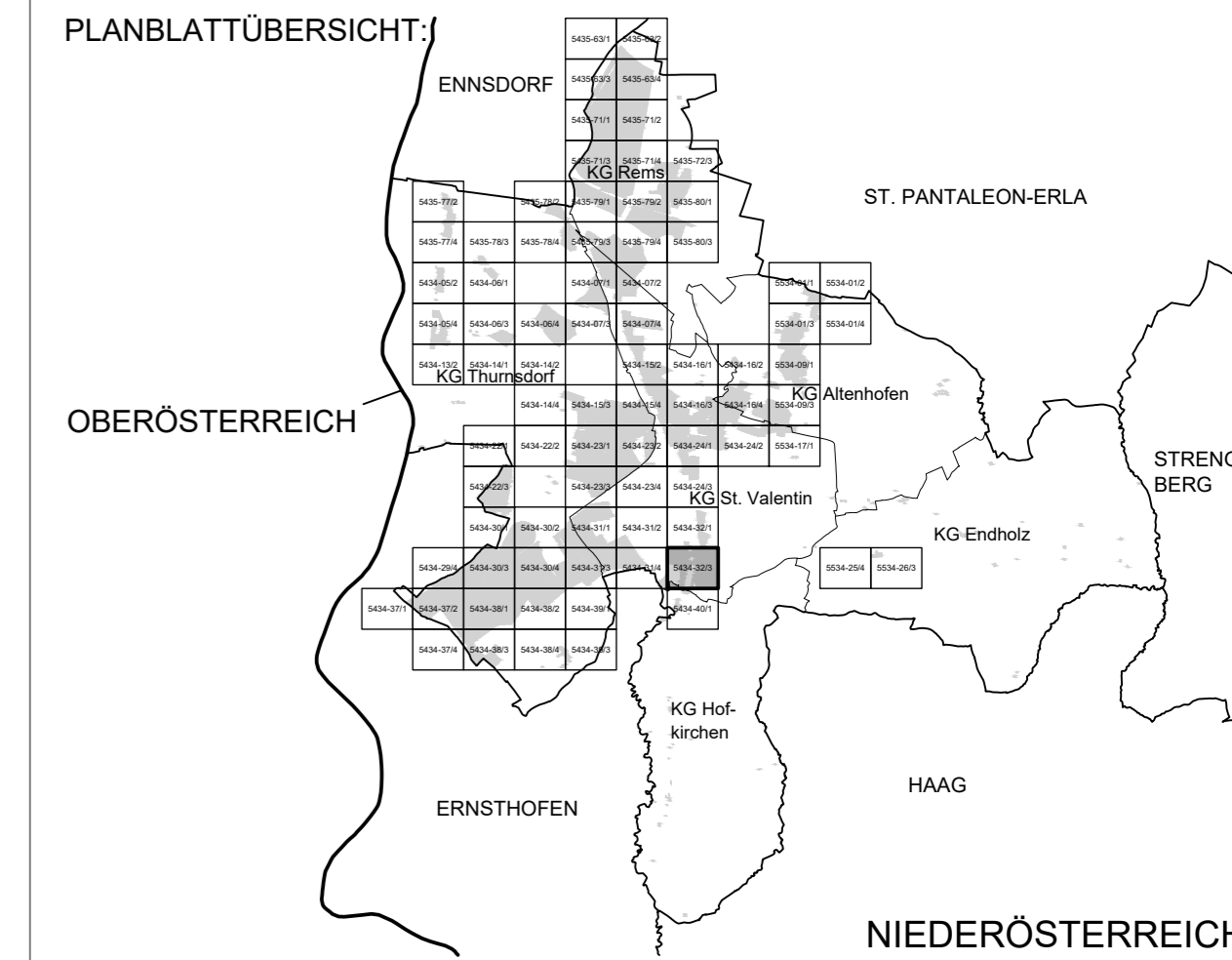


PLANBLATTÜBERSICHT:



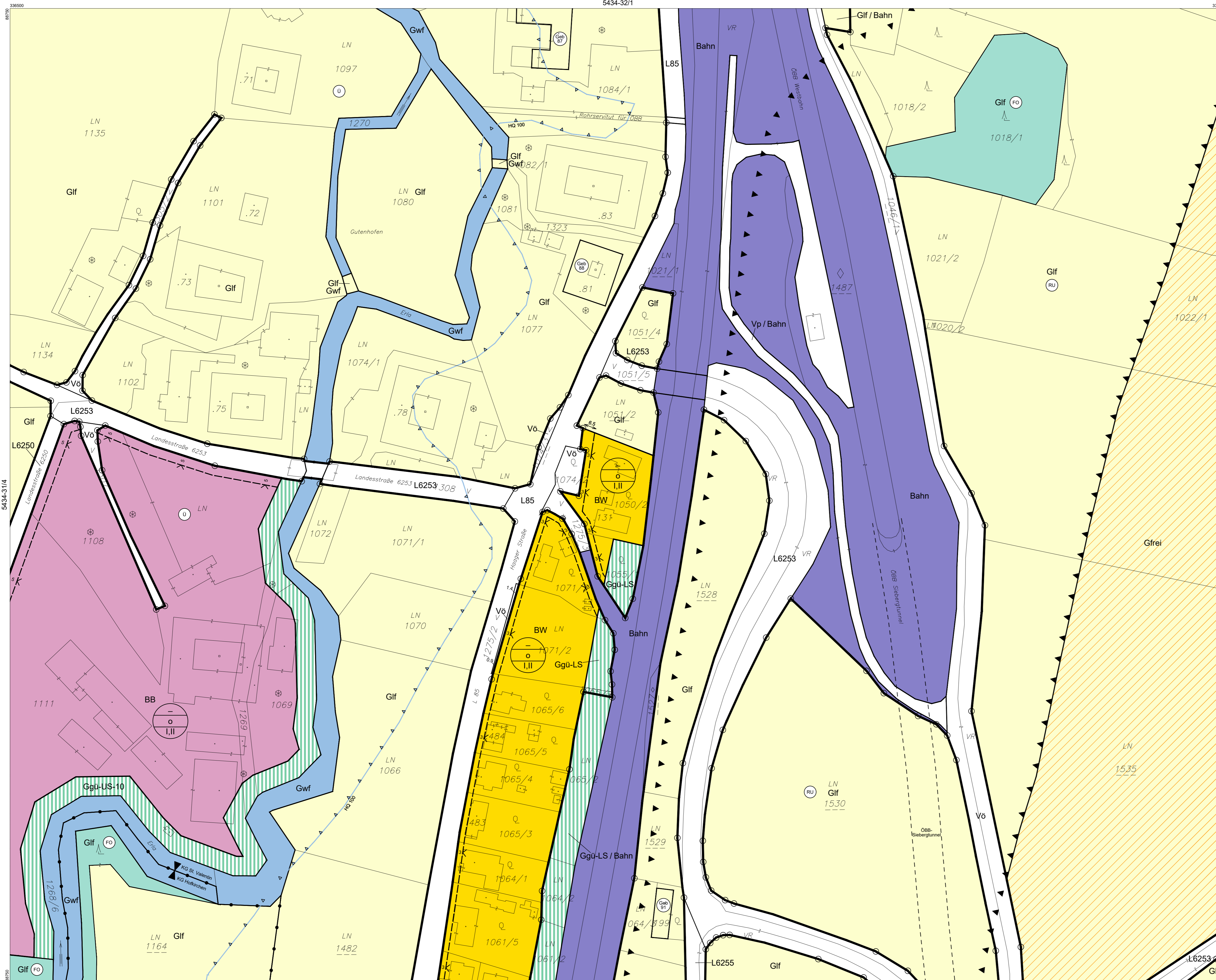
MASSSTAB: 1 : 1.000

PLANBLATT: 5434-32/3

STAND: 12. Dezember 2022

GZ: G21141 / B18

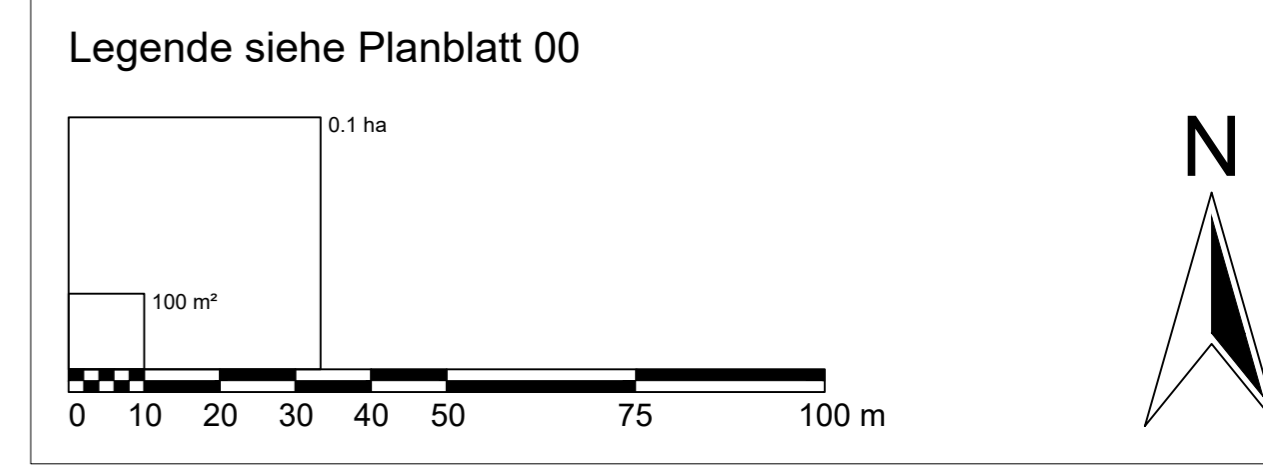
**BÜRO DR. PAULA**  
 Raumplanung, Raumordnung und  
 Landschaftsplanung ZT-GmbH  
 A - 1030 Wien, Engelsbergg. 4/4, OG T 01-718 48 68 F 20  
 dr.paula@gpl.at www.gruppeplanung.at www.paula.at



ÖFFENTLICHE AUFLAGE VON - BIS 05.10.2022 - 16.11.2022	ERLASSEN DURCH VERORDNUNG DES GEMEINDERATES 13.12.2022
Die Bürgermeisterin LAbg. Mag. Kerstin Suchan-Mayr	Die Bürgermeisterin LAbg. Mag. Kerstin Suchan-Mayr
KUNDGEMACHT VON - BIS	VERORDNUNGSPRÜFUNG DURCH DAS AMT DER NÖ LANDESREGIERUNG
Die Bürgermeisterin LAbg. Mag. Kerstin Suchan-Mayr	

BEARBEITUNG:  
 DI Reinhard Hrdliczka | DI Hannah Steiner  
 TECHNISCHE BEARBEITUNG:  
 Ing. Stefan Fahrngruber

PLANGRUNDLAGE:  
 Erstellt auf:  
 Digitale Katastralmappe (DKM) 07.2011  
 BEV  
 Dargestellt mit:  
 Digitale Katastralmappe (DKM) 10.2021  
 BEV



Verwendete Abkürzungen (alphabetisch):

AHM ... Aushubmaterial AS ... Abschirmgrün, Abschirmung AUF ... Aufforstung AZ ... Altstoffsammelzentrum AZA ... Abstandsfläche zur Autobahn BAD ... Bad, Freibad BAS ... Bauschutt BL ... Bachlauf	BO ... Böschung EAB ... Emissionsarmer Betrieb EKW ... Ennekräftwerk ES ... Emissionsschutz FF ... Feuerwehr FR ... Fuß- und Radweg FZZ ... Freizeitzentrum GAR ... Garage	GLH ... Gewerbliche Lagerhalle HG ... Hausgärten HP ... Hundeblickplatz ES ... Emissionsschutz IS ... Immissionsschutz KAP ... Kapelle KG ... Katastralgemeinde KI ... Kirche	KIG ... Kindergarten KLH ... Kulturhaus LB 2002 ... Laut Beobachtung des Hochwasserereignisses 2002 LP ... Lagerplatz LS ... Lärmschutz -maßnahmen LSD ... Lärmschutzdamm MOF ... Modellflugplatz	MOT ... Motel MS ... Mittelschule LB 2002 ... Musikschule MUS ... Museum MUD ... Mülldeponie MV ... Musikverein P+R ... Park & Ride PF ... Pfarre, Pfarrhof, -zentrum	PSC ... Polytechnische Schule PP ... Parkplatz PRS ... Prüfstraße PZ ... Polizeistation RET ... Retentionsfläche RK ... Rotes Kreuz, Rettungstation RTS ... Reitsport SA ... Sportanlage	SAB ... Siedlungsabschluss SC ... Schule SIS ... Sichtschutz SZ ... Sportzentrum TH ... Tennishalle TOE ... Tourismuseinrichtung UG ... Uferbegleitgrün, -vegetation US ... Uferschutz	VH ... Vereinshaus, -einrichtung VKH ... Volkshaus VS ... Volksschule WR ... Waldrandfreizeitzone
--	---	--	---	--	---	---	--