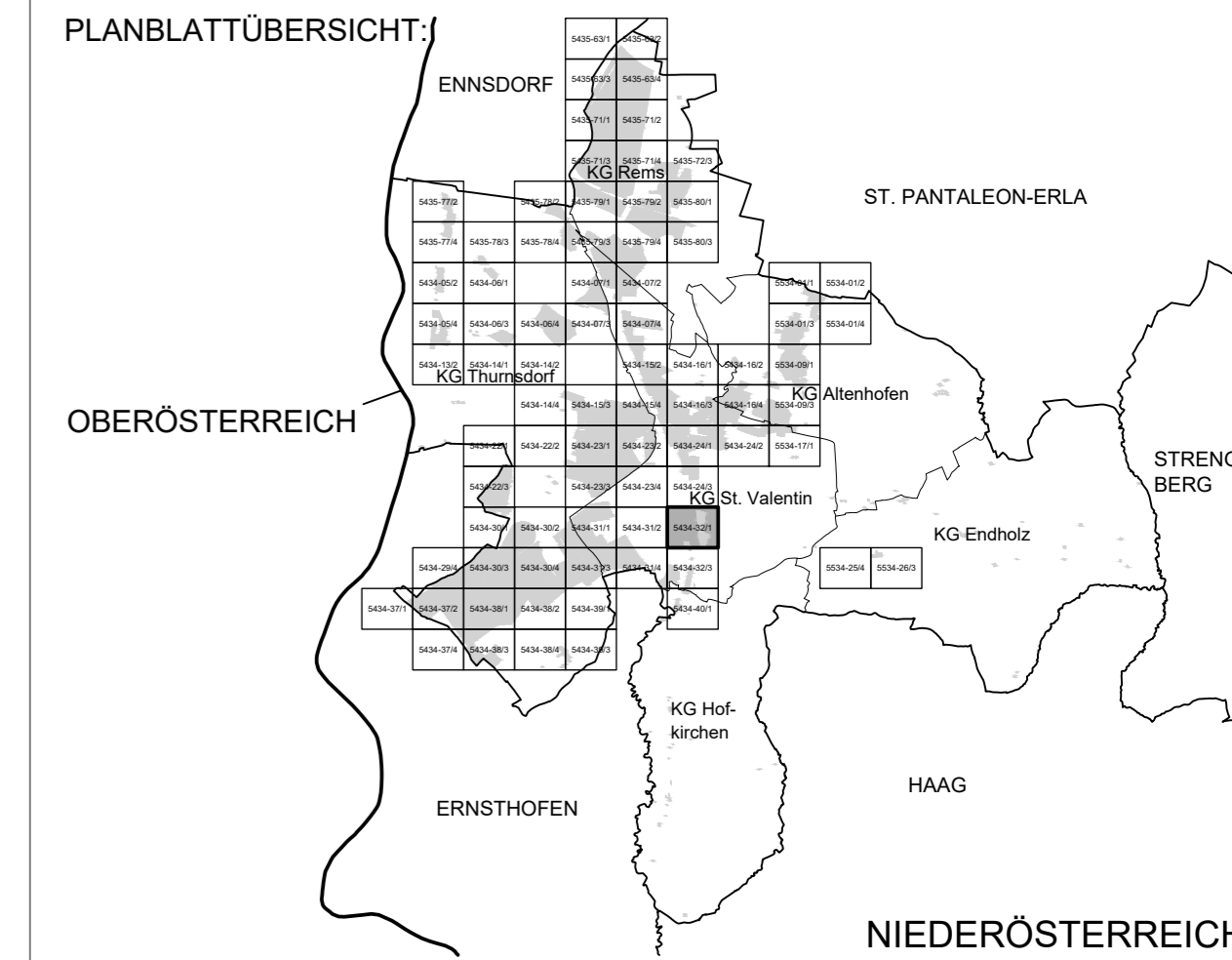


PLANBLATTÜBERSICHT:



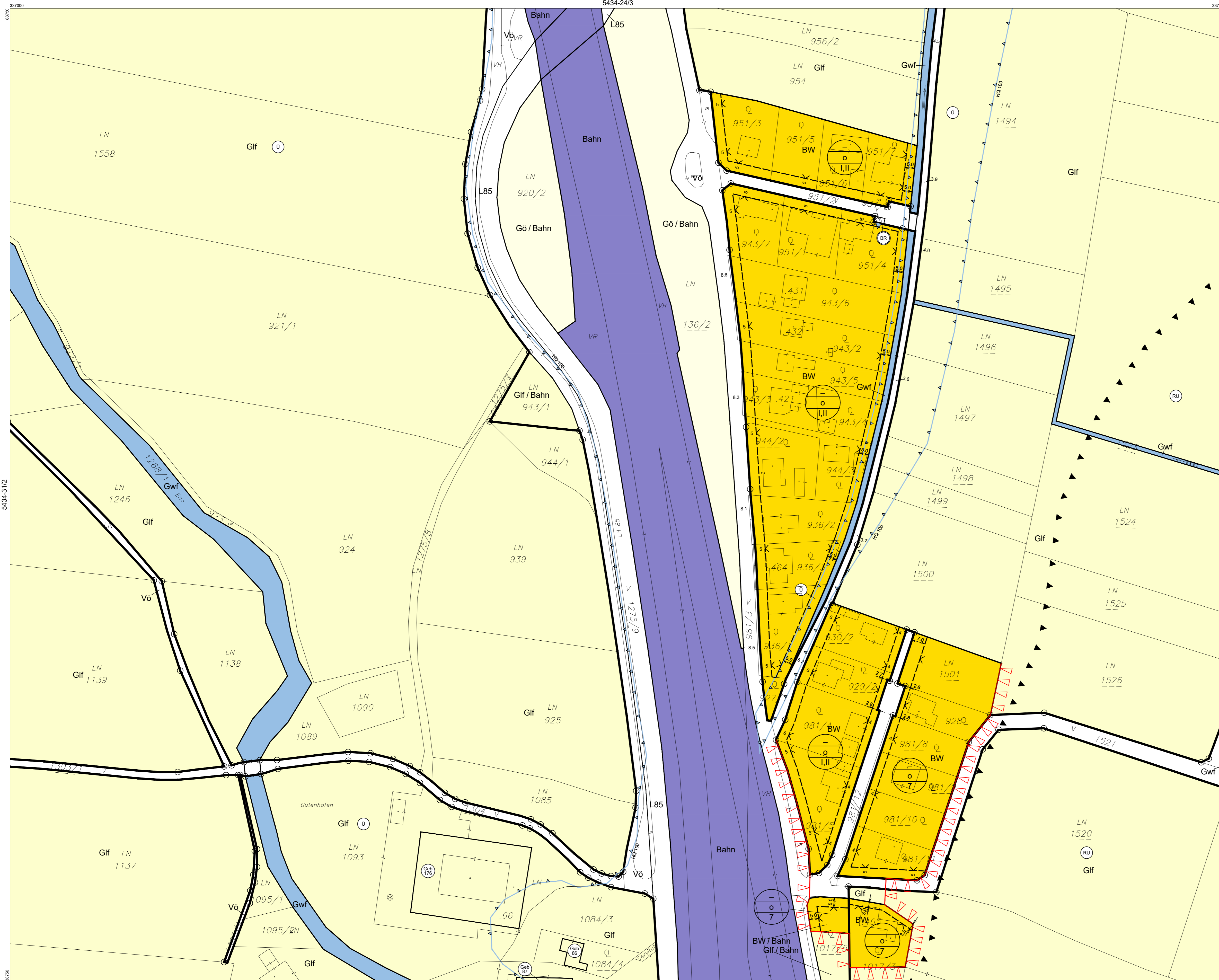
MASSSTAB: 1 : 1.000

PLANBLATT: 5434-32/1

STAND: 12. Dezember 2022

GZ: G21141 / B18

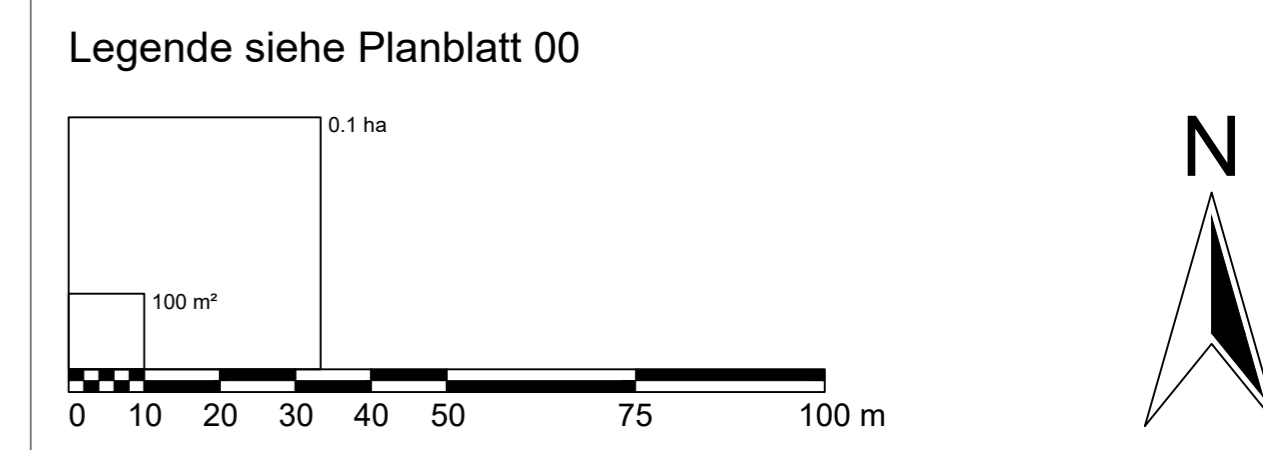
**BÜRO DR. PAULA**  
 Raumplanung, Raumordnung und  
 Landschaftsplanung ZT-GmbH  
 A - 1030 Wien, Engelsberg 414.0G T 01-718 48 68 F 20  
 dr.paula@gpl.at www.gruppeplanung.at www.paula.at



ÖFFENTLICHE AUFLAGE VON - BIS	ERLASSEN DURCH VERORDNUNG DES GEMEINDERATES
05.10.2022 - 16.11.2022	13.12.2022
Die Bürgermeisterin LAbg. Mag. Kerstin Suchan-Mayr	Die Bürgermeisterin LAbg. Mag. Kerstin Suchan-Mayr
KUNDGEMACHT VON - BIS	VERORDNUNGSPRÜFUNG DURCH DAS AMT DER NÖ LANDESREGIERUNG
Die Bürgermeisterin LAbg. Mag. Kerstin Suchan-Mayr	

BEARBEITUNG:  
 DI Reinhard Hrdliczka | DI Hannah Steiner  
 TECHNISCHE BEARBEITUNG:  
 Ing. Stefan Fahrngruber

PLANGRUNDLAGE:  
 Erstellt auf:  
 Digitale Katastralmappe (DKM) 07.2011  
 BEV  
 Dargestellt mit:  
 Digitale Katastralmappe (DKM) 10.2021  
 BEV



Verwendete Abkürzungen (alphabetisch):

AHM ... Aushubmaterial	BO ... Böschung	GLH ... Gewerbliche Lagerhalle	KIG ... Kindergarten	MOT ... Motel	PSC ... Polytechnische Schule	SAB ... Siedlungsabschluss	VH ... Vereinshaus, -einrichtung
AS ... Abschirmgrün, Abschirmung	EAB ... Emissionsarmer Betrieb	HG ... Hausgärten	KUH ... Kulturhaus	MS ... Mittelschule	PP ... Parkplatz	SC ... Schule	VH4 ... Volkshaus
AUF ... Aufforstung	EKW ... Ennkraftwerk	HP ... Hundebriefkasten	LB 2002 ... Laut Beobachtung des Hochwasserereignisses 2002	MSC ... Musikschule	PRS ... Prüfstraße	SIS ... Sichtschutz	VS ... Volksschule
AZ ... Altstoffsammelzentrum	ES ... Emissionsschutz	HWD ... Hochwasserschutzdamm	HWD ... Hochwasserschutzdamm	MUS ... Museum	PZ ... Polizei	SZ ... Sportzentrum	WR ... Waldrandfreiheitszone
AZA ... Abstandsfläche zur Autobahn	FF ... Feuerwehr	IS ... Immissionsschutz	IS ... Immissionsschutz	MUD ... Mülldeponie	RET ... Retentionsfläche	TH ... Tennishalle	
BAD ... Bad, Freibad	FR ... Fuß- und Radweg	KAP ... Kapelle	LS ... Lärmschutz -maßnahmen	MV ... Musikverein	RK ... Rotes Kreuz, Rettungstation	TOE ... Tourismuseinrichtung	
BAS ... Bauschutt	FZZ ... Freizeitzentrum	KG ... Katastralgemeinde	LSD ... Lärmschutzdamm	P+R ... Park & Ride	RTS ... Reitsport	UG ... Uferbegleitgrün, -vegetation	
BL ... Bachlauf	GAR ... Garage	KI ... Kirche	MOF ... Modellflugplatz	PF ... Pfarre, Pfarrhof, -zentrum	SA ... Sportanlage	US ... Uferschutz	