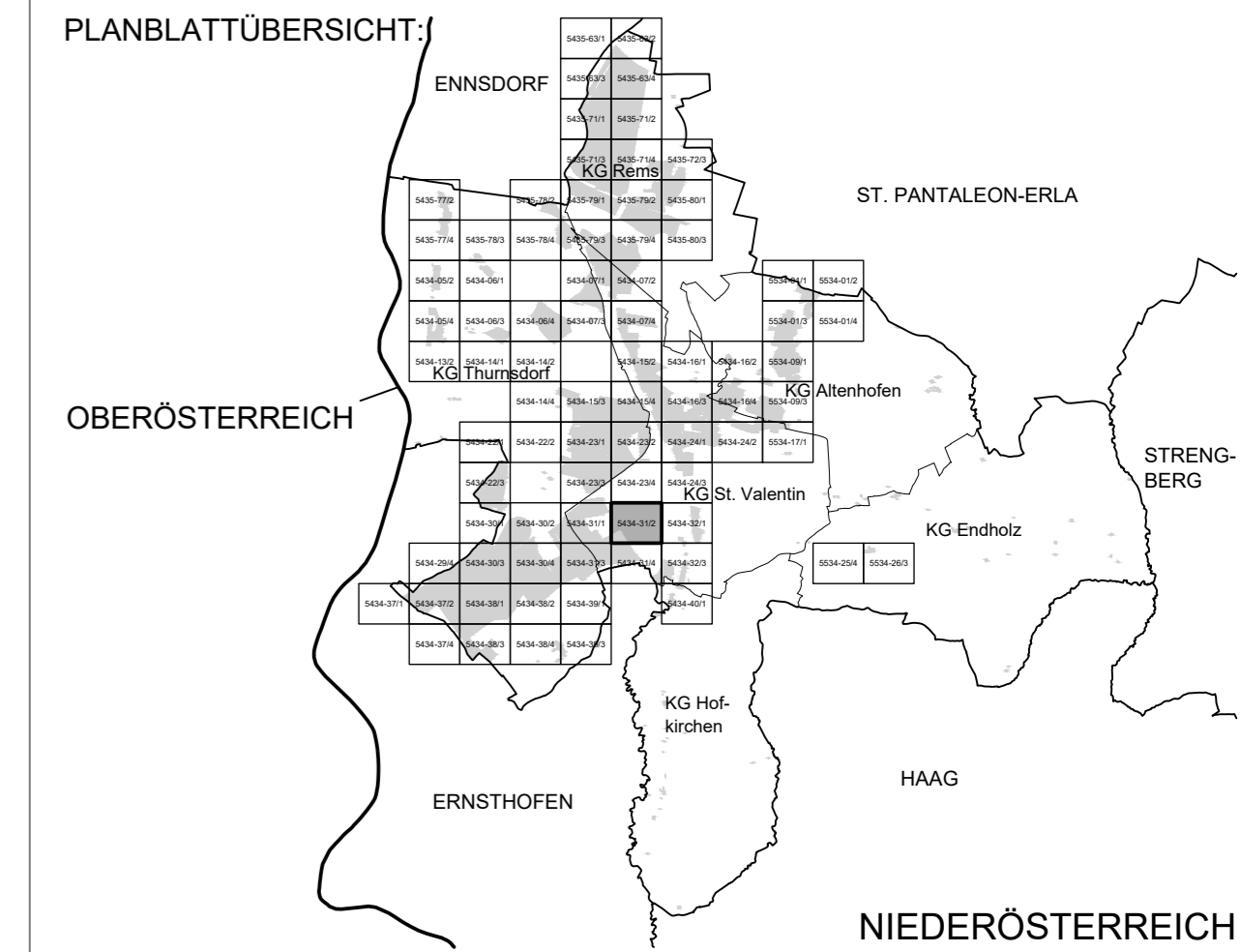


PLANBLATTÜBERSICHT:



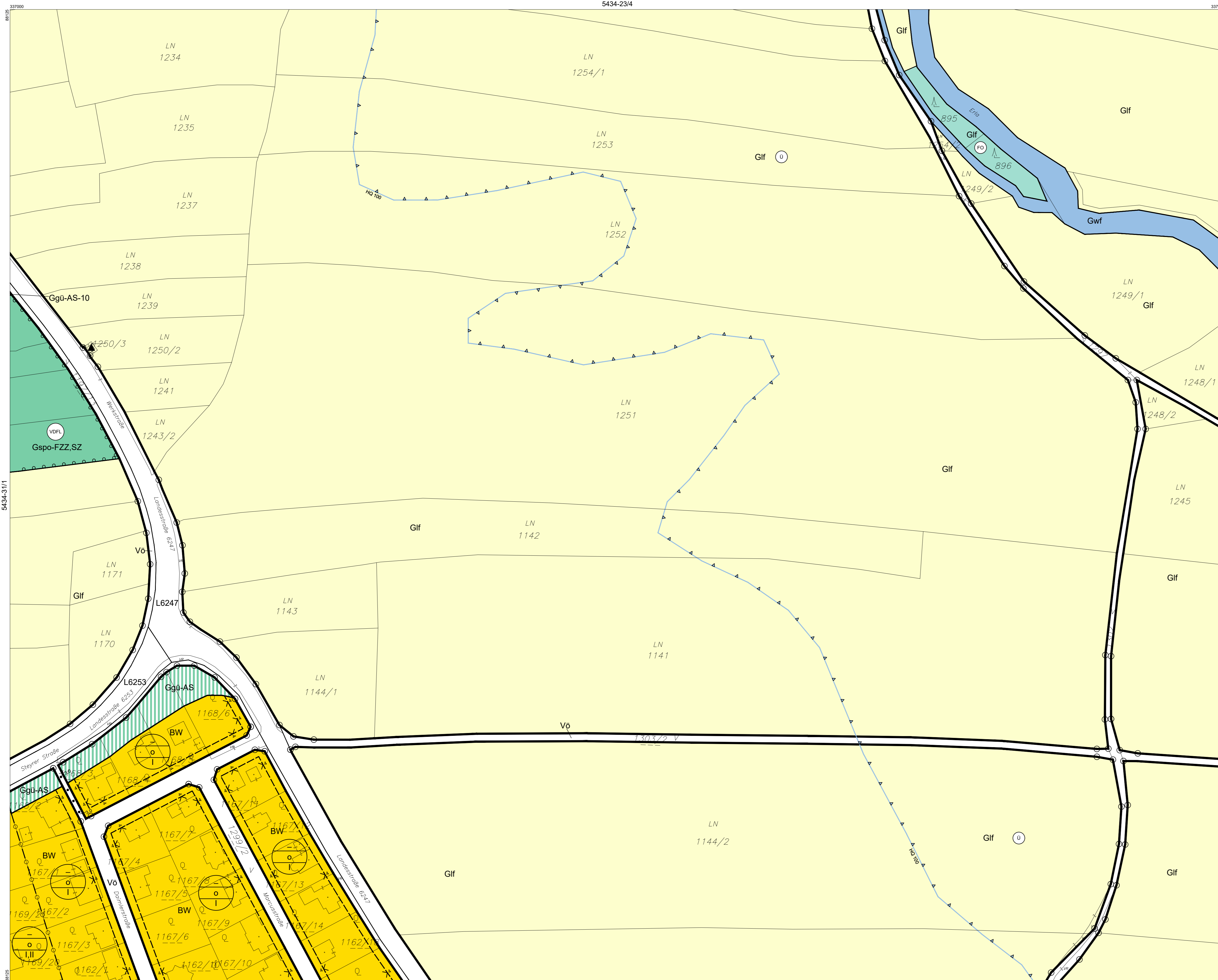
MASSSTAB: 1 : 1.000

PLANBLATT: 5434-31/2

STAND: 12. Dezember 2022

GZ: G21141 / B18

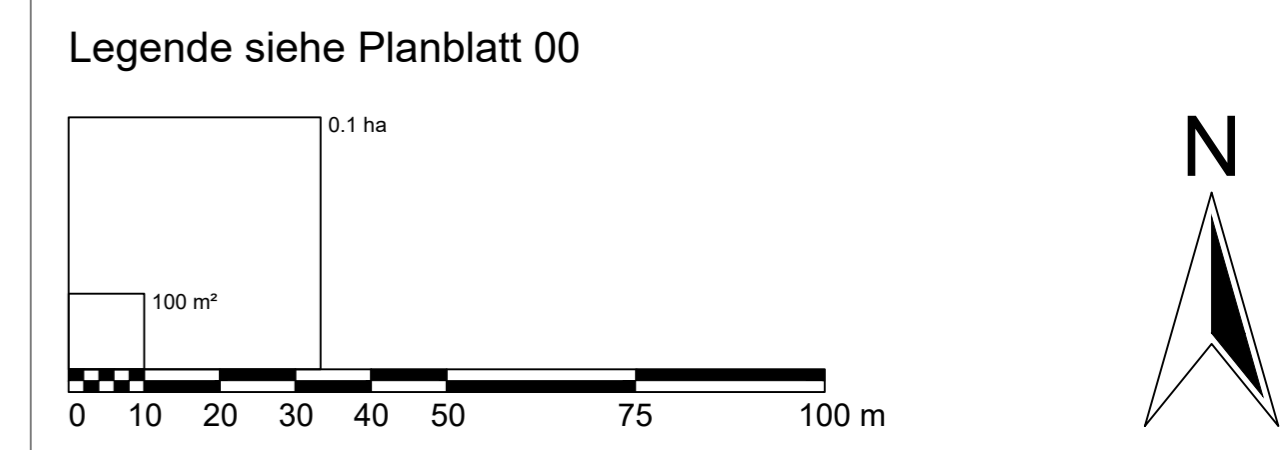
**BÜRO DR. PAULA**  
 Raumplanung, Raumordnung und  
 Landschaftsplanung ZT-GmbH  
 A - 1030 Wien, Engelsberg 4/4. OG T 01-718 48 68 F 20  
 dr.paula@gpl.at www.gruppeplanung.at www.paula.at



ÖFFENTLICHE AUFLAGE VON - BIS 05.10.2022 - 16.11.2022	ERLASSEN DURCH VERORDNUNG DES GEMEINDERATES 13.12.2022
Die Bürgermeisterin LAbg. Mag. Kerstin Suchan-Mayr	Die Bürgermeisterin LAbg. Mag. Kerstin Suchan-Mayr
KUNDGEMACHT VON - BIS	VERORDNUNGSPRÜFUNG DURCH DAS AMT DER NÖ LANDESREGIERUNG
Die Bürgermeisterin LAbg. Mag. Kerstin Suchan-Mayr	

BEARBEITUNG:  
 DI Reinhard Hrdliczka | DI Hannah Steiner  
 TECHNISCHE BEARBEITUNG:  
 Ing. Stefan Fahrngruber

PLANGRUNDLAGE:  
 Erstellt auf:  
 Digitale Katastralmappe (DKM) 07.2011  
 BEV  
 Dargestellt mit:  
 Digitale Katastralmappe (DKM) 10.2021  
 BEV



- Verwendete Abkürzungen (alphabetisch):**
- |                        |                                     |                     |                              |                                     |                      |                   |                 |                 |                                |                         |                       |                  |                        |                         |                |                                |                   |                          |                              |                        |                 |                          |               |                      |                    |   |                              |                   |                              |                        |                         |               |                     |                     |                |                     |                    |                     |                                   |                               |                  |                    |                |                          |                                    |                   |                    |                            |               |                     |                     |                    |                              |                                     |                   |                                  |                   |                    |                              |
|------------------------|-------------------------------------|---------------------|------------------------------|-------------------------------------|----------------------|-------------------|-----------------|-----------------|--------------------------------|-------------------------|-----------------------|------------------|------------------------|-------------------------|----------------|--------------------------------|-------------------|--------------------------|------------------------------|------------------------|-----------------|--------------------------|---------------|----------------------|--------------------|---|------------------------------|-------------------|------------------------------|------------------------|-------------------------|---------------|---------------------|---------------------|----------------|---------------------|--------------------|---------------------|-----------------------------------|-------------------------------|------------------|--------------------|----------------|--------------------------|------------------------------------|-------------------|--------------------|----------------------------|---------------|---------------------|---------------------|--------------------|------------------------------|-------------------------------------|-------------------|----------------------------------|-------------------|--------------------|------------------------------|
| AHM ... Aushubmaterial | AS ... Abschiebegraben, Abschirmung | AUF ... Aufforstung | AZ ... Altstoffsammelzentrum | AZA ... Abstandsfläche zur Autobahn | BAD ... Bad, Freibad | BAS ... Bauschutt | BL ... Bachlauf | BO ... Böschung | EAB ... Emissionsarmer Betrieb | EKW ... Ennekekraftwerk | ES ... Emissionschutz | FF ... Feuerwehr | FR ... Fuß- und Radweg | FZZ ... Freizeitzentrum | GAR ... Garage | GLH ... Gewerbliche Lagerhalle | HG ... Hausgärten | HP ... Hundeebricheplatz | ES ... Ereignisereignis 2002 | IS ... Immissionschutz | KAP ... Kapelle | KG ... Katastralgemeinde | KI ... Kirche | KIG ... Kindergarten | KUH ... Kulturhaus | LB 2002 ... Laut Beobachtung des Hochwasserereignisses 2002 | HWD ... Hochwasserschutzdamm | LP ... Lagerplatz | LS ... Lärmschutz -maßnahmen | LSD ... Lärmschutzdamm | MOF ... Modellflugplatz | MOT ... Motel | MS ... Mittelschule | MSC ... Musikschule | MUS ... Museum | MUD ... Mülldeponie | MV ... Musikverein | P+R ... Park & Ride | PF ... Pfarre, Pfarrhof, -zentrum | PSC ... Polytechnische Schule | PP ... Parkplatz | PRS ... Prüfstraße | PZ ... Polizei | RET ... Retentionsfläche | RK ... Rotes Kreuz, Rettungstation | RTS ... Reitsport | SA ... Sportanlage | SAB ... Siedlungsabschluss | SC ... Schule | SIS ... Sichtschutz | SZ ... Sportzentrum | TH ... Tennishalle | TOE ... Tourismuseinrichtung | UG ... Uferbegleitgrün, -vegetation | US ... Uferschutz | VH ... Vereinshaus, -einrichtung | VKH ... Volkshaus | VS ... Volksschule | WR ... Waldrandfreihaltezone |
|------------------------|-------------------------------------|---------------------|------------------------------|-------------------------------------|----------------------|-------------------|-----------------|-----------------|--------------------------------|-------------------------|-----------------------|------------------|------------------------|-------------------------|----------------|--------------------------------|-------------------|--------------------------|------------------------------|------------------------|-----------------|--------------------------|---------------|----------------------|--------------------|---|------------------------------|-------------------|------------------------------|------------------------|-------------------------|---------------|---------------------|---------------------|----------------|---------------------|--------------------|---------------------|-----------------------------------|-------------------------------|------------------|--------------------|----------------|--------------------------|------------------------------------|-------------------|--------------------|----------------------------|---------------|---------------------|---------------------|--------------------|------------------------------|-------------------------------------|-------------------|----------------------------------|-------------------|--------------------|------------------------------|