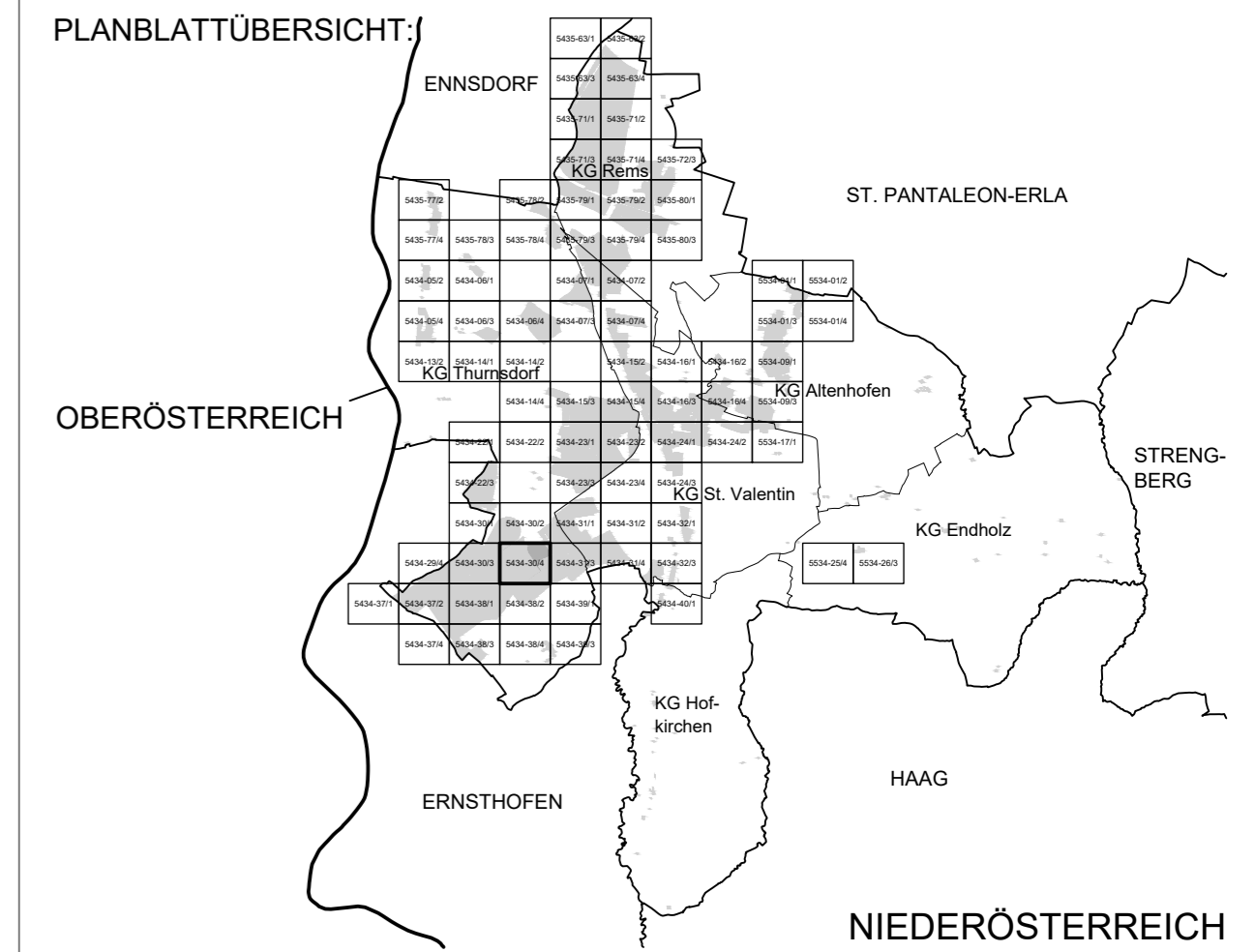


PLANBLATTÜBERSICHT:



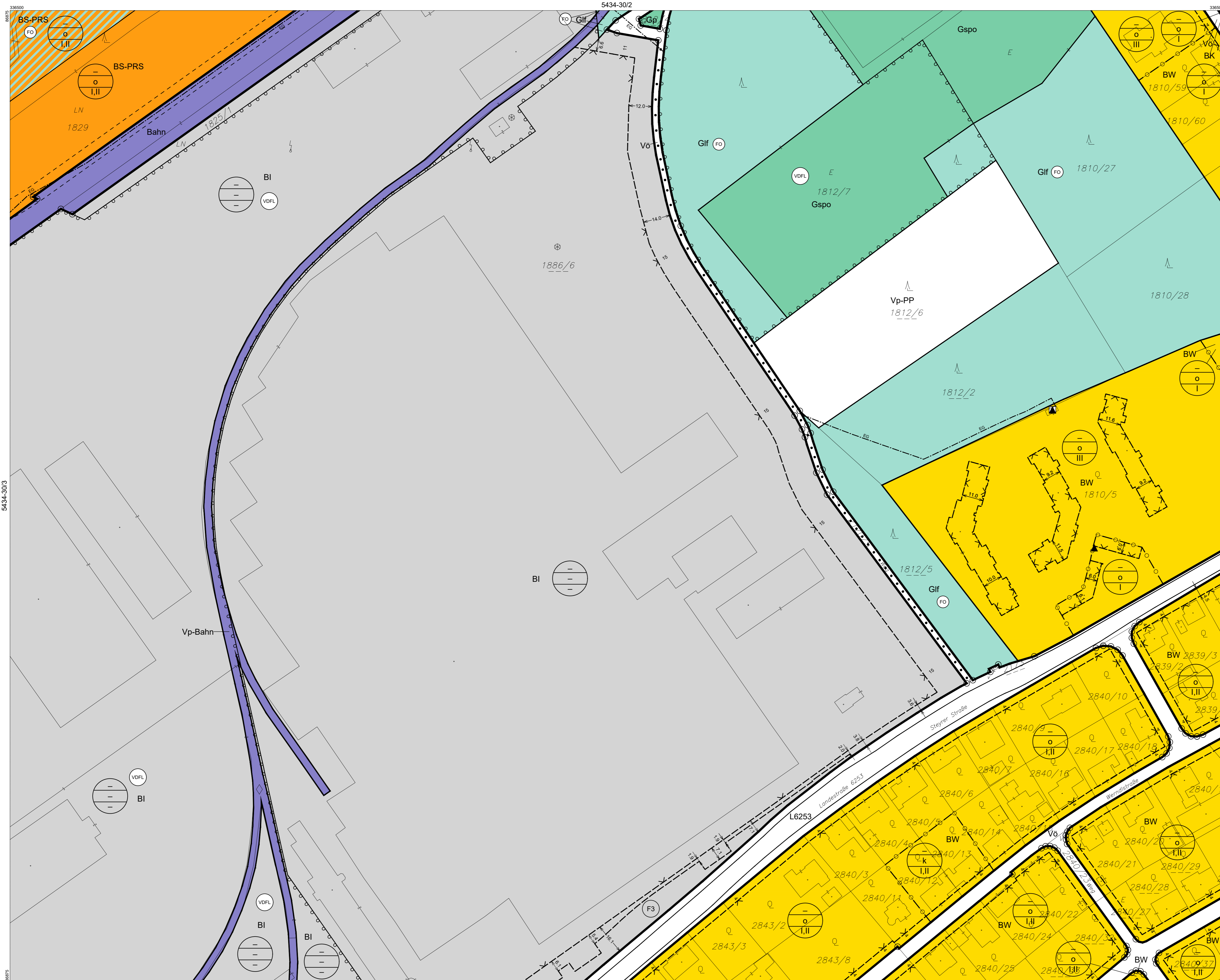
MASSSTAB: 1 : 1.000

PLANBLATT: 5434-30/4

STAND: 12. Dezember 2022

GZ: G21141 / B18

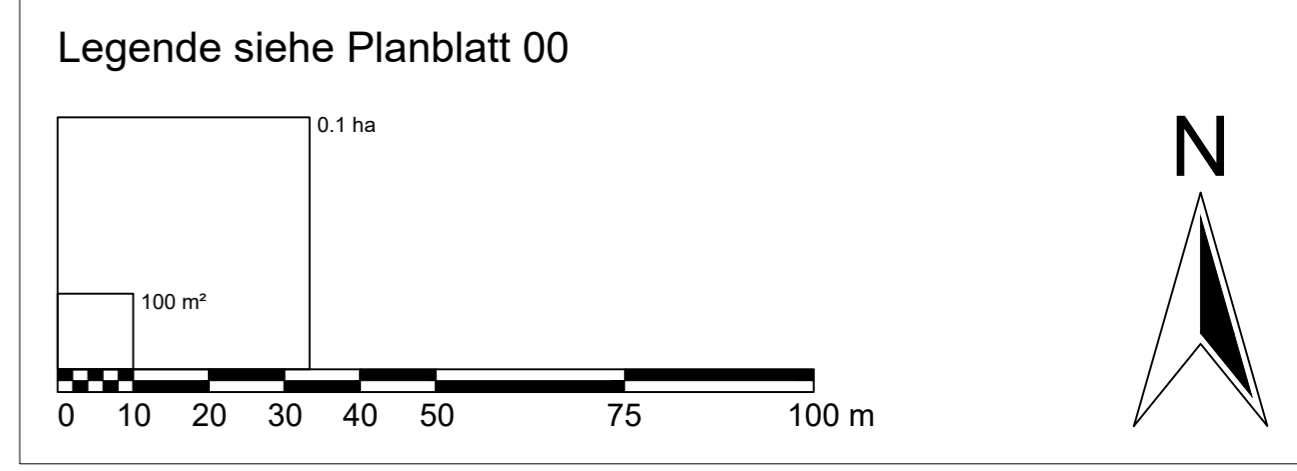
**BÜRO DR. PAULA**  
 Raumplanung, Raumordnung und  
 Landschaftsplanung ZT-GmbH  
 A - 1030 Wien, Engelsberg 4/4. OG T 01-718 48 68 F 20  
 dr.paula@gpl.at www.gruppeplanung.at www.paula.at



ÖFFENTLICHE AUFLAGE VON - BIS	ERLASSEN DURCH VERORDNUNG DES GEMEINDERATES
05.10.2022 - 16.11.2022	13.12.2022
Die Bürgermeisterin LAbg. Mag. Kerstin Suchan-Mayr	Die Bürgermeisterin LAbg. Mag. Kerstin Suchan-Mayr
KUNDGEMACHT VON - BIS	VERORDNUNGSPRÜFUNG DURCH DAS AMT DER NÖ LANDESREGIERUNG
Die Bürgermeisterin LAbg. Mag. Kerstin Suchan-Mayr	

BEARBEITUNG:  
 DI Reinhard Hrdliczka | DI Hannah Steiner  
 TECHNISCHE BEARBEITUNG:  
 Ing. Stefan Fahrgruber

PLANGRUNDLAGE:  
 Erstellt auf:  
 Digitale Katastralmappe (DKM) 07.2011  
 BEV  
 Dargestellt mit:  
 Digitale Katastralmappe (DKM) 10.2021  
 BEV



- Verwendete Abkürzungen (alphabetisch):**
- |                                     |                                |                                |   |                              |                                     |                                     |                                  |
|-------------------------------------|--------------------------------|--------------------------------|---|------------------------------|-------------------------------------|-------------------------------------|----------------------------------|
| AHM ... Aushubmaterial              | BO ... Böschung                | GLH ... Gewerbliche Lagerhalle | KIG ... Kindergarten  | MOT ... Motel                | PSC ... Polytechnische Schule       | SAB ... Siedlungsabschluss          | VH ... Vereinshaus, -einrichtung |
| AS ... Abschirmgrün, Abschirmung    | EAB ... Emissionsarmer Betrieb | HG ... Hausgärten              | KUH ... Kulturhaus  | MS ... Mittelschule          | PP ... Parkplatz                    | SC ... Schule                       | VH ... Volkshaus                 |
| AUF ... Aufforstung                 | EKW ... Ennekräftwerk          | HP ... Hundebriefkasten        | LB 2002 ... Laut Beobachtung des Hochwasserereignisses 2002 | MSC ... Musikschule          | PRS ... Prüfstraße                  | SIS ... Sichtschutz                 | VS ... Volksschule               |
| AZ ... Altstoffsammelzentrum        | ES ... Emissionsschutz         | HWD ... Hochwasserschutzdamm   | IS ... Immissionschutz                                      | MUS ... Museum               | PZ ... Polizei                      | SZ ... Sportzentrum                 | WR ... Waldrandfreizeitzone      |
| AZA ... Abstandsfläche zur Autobahn | FF ... Feuerwehr               | KAP ... Kapelle                | IS ... Immissionschutz                                      | MUD ... Mülledeponie         | RET ... Retentionsfläche            | TH ... Tennishalle                  |                                  |
| BAD ... Bad, Freibad                | FR ... Fuß- und Radweg         | KG ... Katastralgemeinde       | IS ... Immissionschutz                                      | LS ... Lärmschutz -maßnahmen | RK ... Rotes Kreuz, Rettungsstation | TOE ... Tourismuseinrichtung        |                                  |
| BAS ... Bauschutt                   | FZZ ... Freizeitzentrum        | KI ... Kirche                  | IS ... Immissionschutz                                      | LSD ... Lärmschutzdamm       | RTS ... Reitsport                   | UG ... Uferbegleitgrün, -vegetation |                                  |
| BL ... Bachlauf                     | GAR ... Garage                 |                                | IS ... Immissionschutz                                      | MOF ... Modellflugplatz      | SA ... Sportanlage                  | US ... Uferschutz                   |                                  |