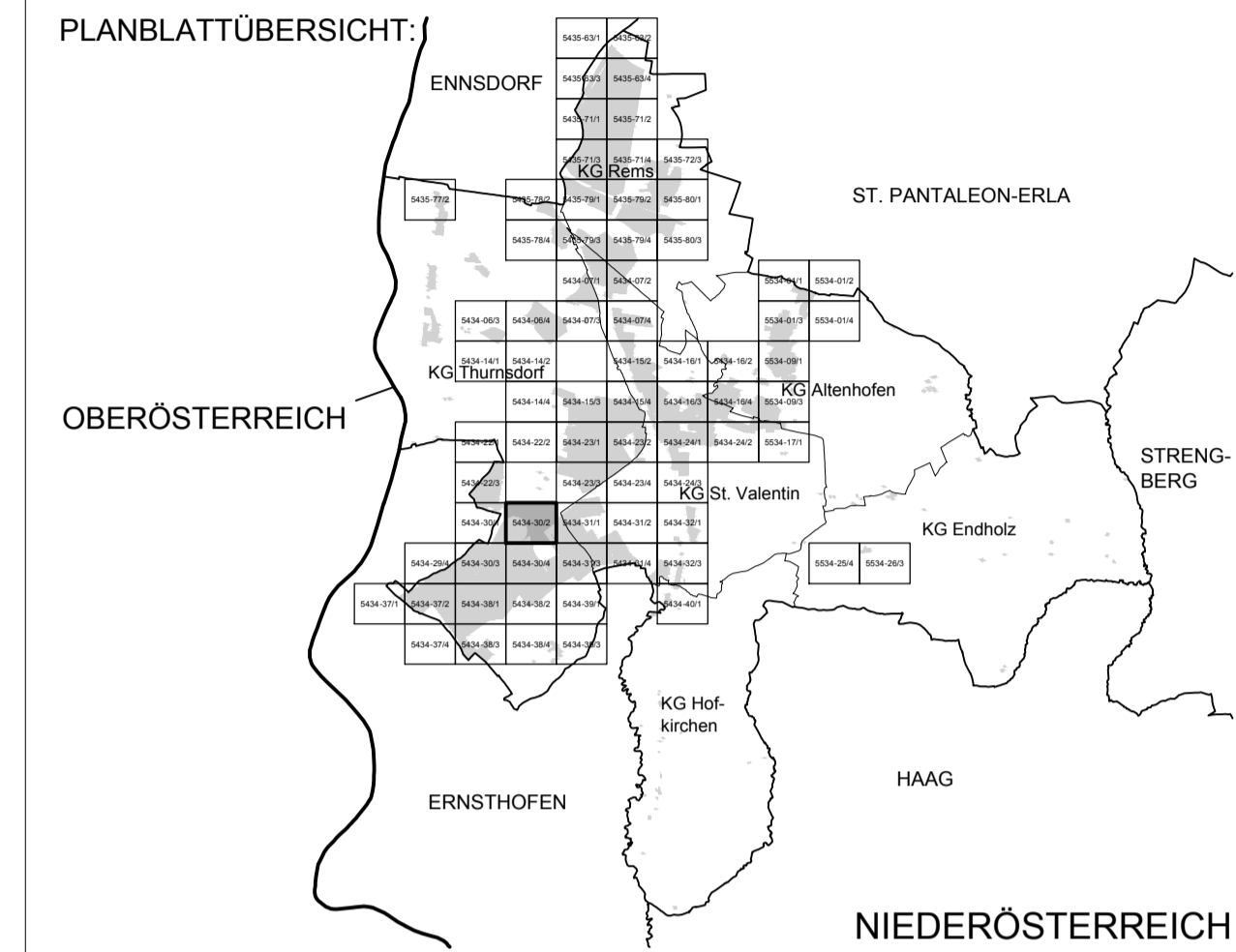


PLANBLATTÜBERSICHT:



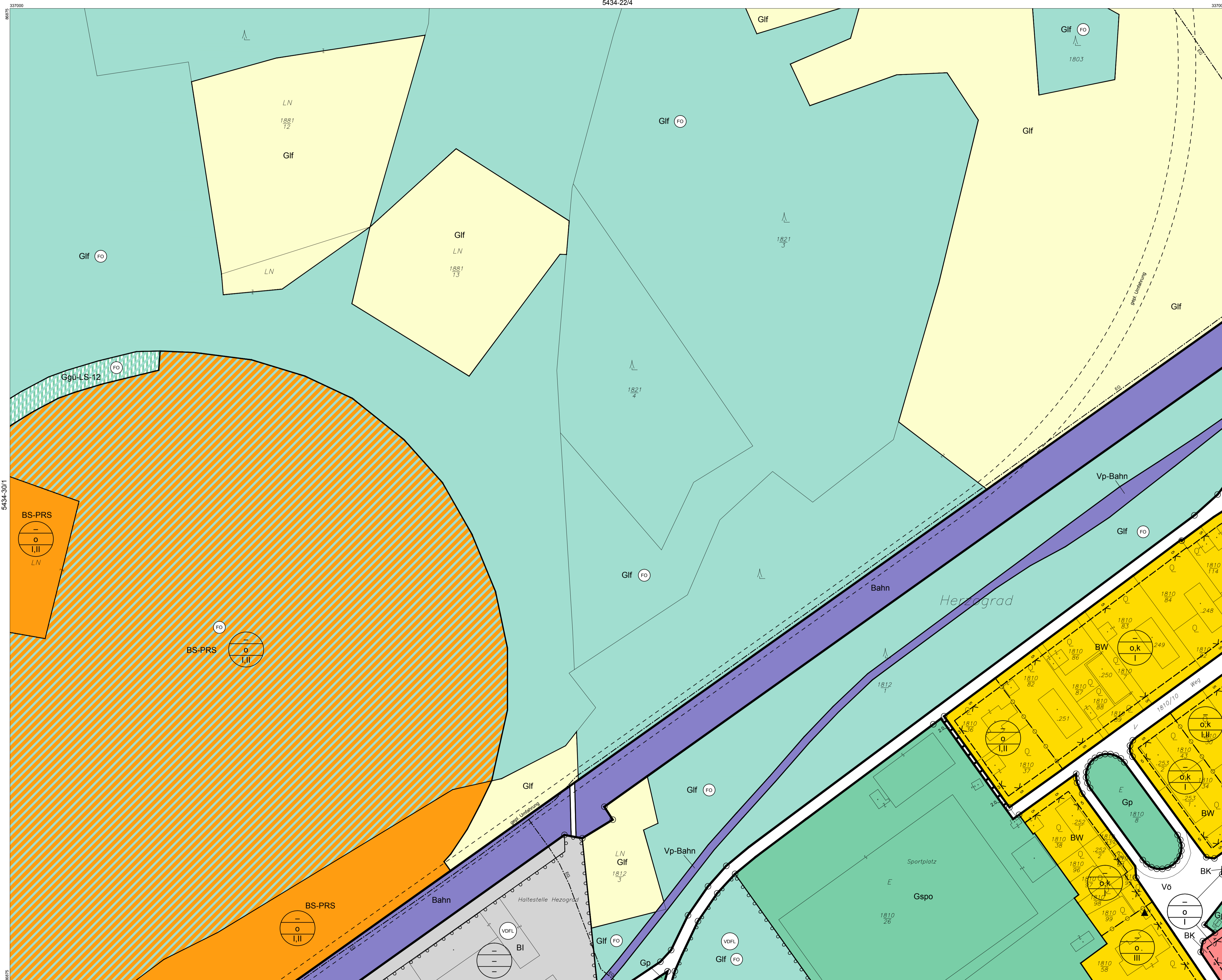
MASSTAB: 1 : 1.000

PLANBLATT: 5434-30/2

STAND: 02. November 2015

GZ: G15069 / B12 / 15

BÜRO DR. PAULA
 Raump lanung, Raumordnung und
 Landschaftsplanung - ZT-GmbH
 A - 1030 Wien, Engelsbergg. 4/4 OG T 01-718 48 68 F /20
 dr.paula@gpl.at www.gruppeplanung.at www.paula.at

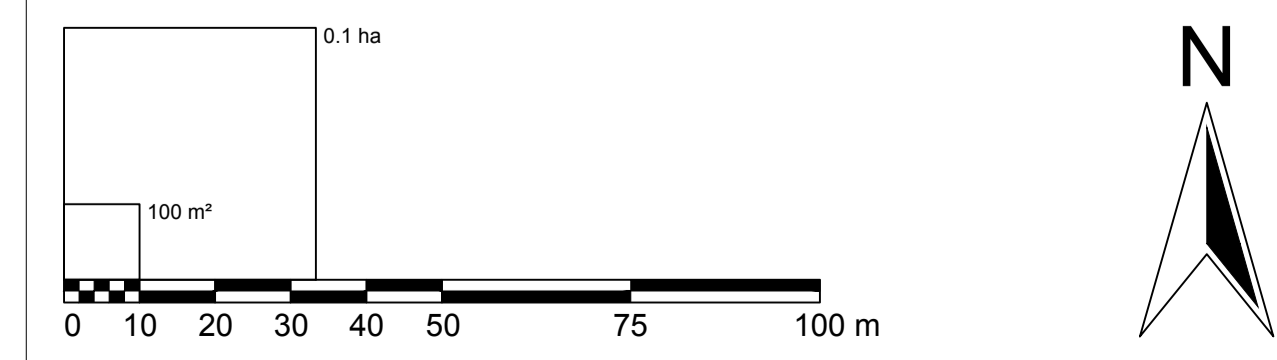


ÖFFENTLICHE AUFLAGE VON - BIS 03.08.2015 - 14.09.2015	ERLASSEN DURCH VERORDNUNG DES GEMEINDERATES 03.11.2015
KUNDGEMACHT VON - BIS	VERORDNUNGSPRÜFUNG DURCH DAS AMT DER NÖ LANDESREGIERUNG

BEARBEITUNG:
 DI Reinhard Hrdliczka
 TECHNISCHE BEARBEITUNG:
 Ing. Stefan Fahrngruber

PLANGRUNDLAGE:
 Erstellt auf:
 Digitale Katastralmappe (DKM) 07.2011
 BEV
 Dargestellt mit:
 Digitale Katastralmappe (DKM) 07.2011
 BEV

Legende siehe Planblatt 00



Verwendete Abkürzungen (alphabetisch):

- | | | | | | | |
|--|---|---|--|---|---|--|
| AHM ... Aushubmaterial
AS ... Abschirmgrün, Abschirmung
AUF ... Aufforstung
AZ ... Altstoffsammelzentrum
AZA ... Abstandsfläche zur Autobahn
BAD ... Bad, Freibad
BAS ... Bauschutz
BL ... Bachlauf | BÖ ... Böschung
EAB ... Emissionsarmer Betrieb
EKW ... Ennskraftwerk
ES ... Emissionsschutz
FF ... Feuerwehr
FZZ ... Freizeitzentrum
HE ... Handelseinrichtungen
HG ... Hausgärten | HP ... Hundebriechteplatz
IS ... Immissionschutz
KAP ... Kapelle
KG ... Katastralgemeinde
KI ... Kirche
KIG ... Kindergarten
KUH ... Kulturhaus | LB 2002 ... Laut Beobachtung des Hochwasserereignisses 2002
LP ... Lagerplatz
LS ... Lärmschutz, -maßnahmen
LSD ... Lärmschutzdämm
MOF ... Modellflugplatz
MOT ... Motel
MSC ... Musikschule | MUS ... Museum
MJD ... Mülldeponie
MV ... Musikverein
P+R ... Park & Ride
PF ... Pfarre, Pfarrhof, -zentrum
PSC ... Polytechnische Schule
PP ... Parkplatz
PRS ... Prüfstrecke | PZ ... Polizei
RET ... Retentionsfläche
RK ... Rotes Kreuz, Rettungstation
RTS ... Reitsport
SA ... Sportanlage
SAB ... Siedlungsabschluss
SC ... Schule
SIS ... Sichtschutz | SZ ... Sportzentrum
TOE ... Tourismuseinrichtung
UG ... Uferbegleitgrün, -vegetation
US ... Uferschutz
VH ... Vereinshaus, -einrichtung
VH1 ... Volkshaus
VS ... Volksschule
WR ... Waldrandfreihaltezone |
|--|---|---|--|---|---|--|