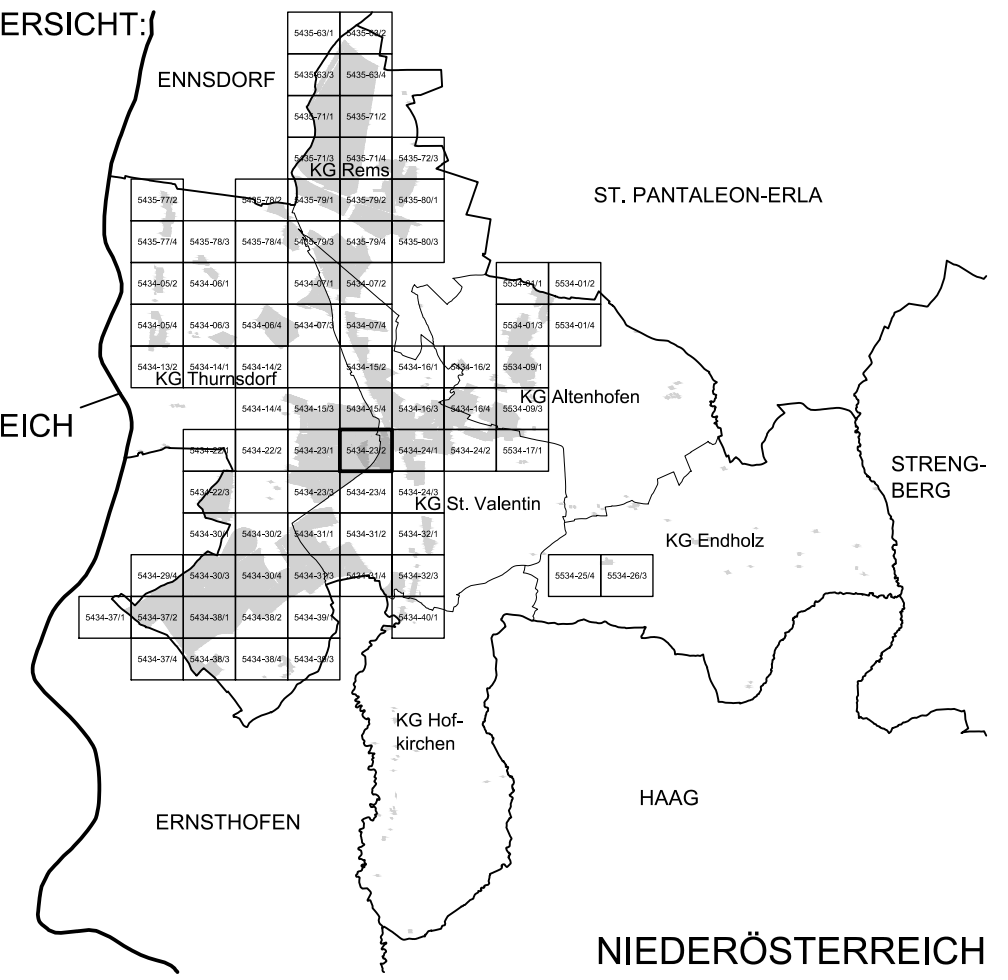


BEBAUUNGSPLAN

17. ÄNDERUNG

PLANBLATTÜBERSICHT:



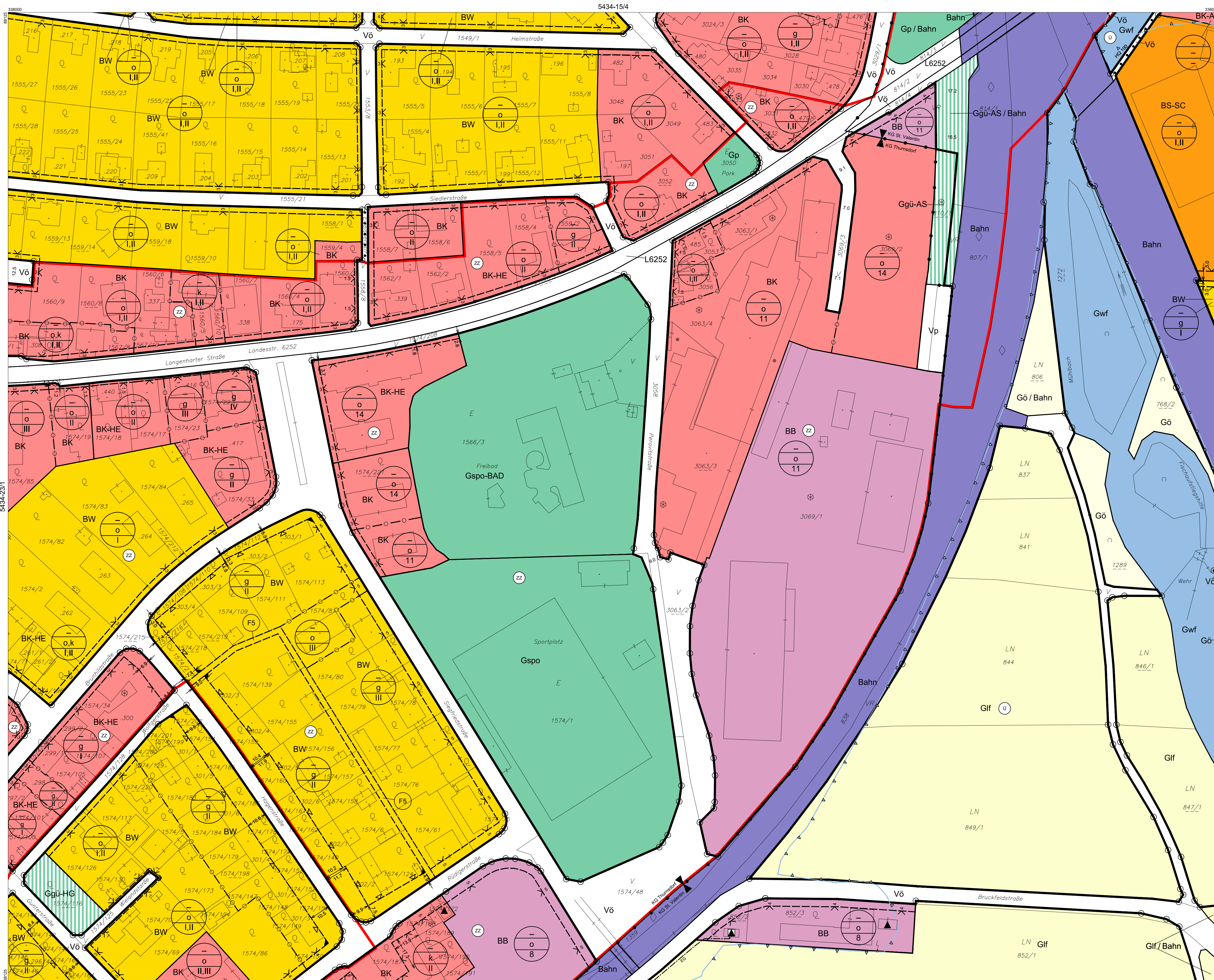
MASSSTAB: 1 : 1.000

PLANBLATT: 5434-23/2

STAND: 28. September 2021

GZ: G19138 / B17

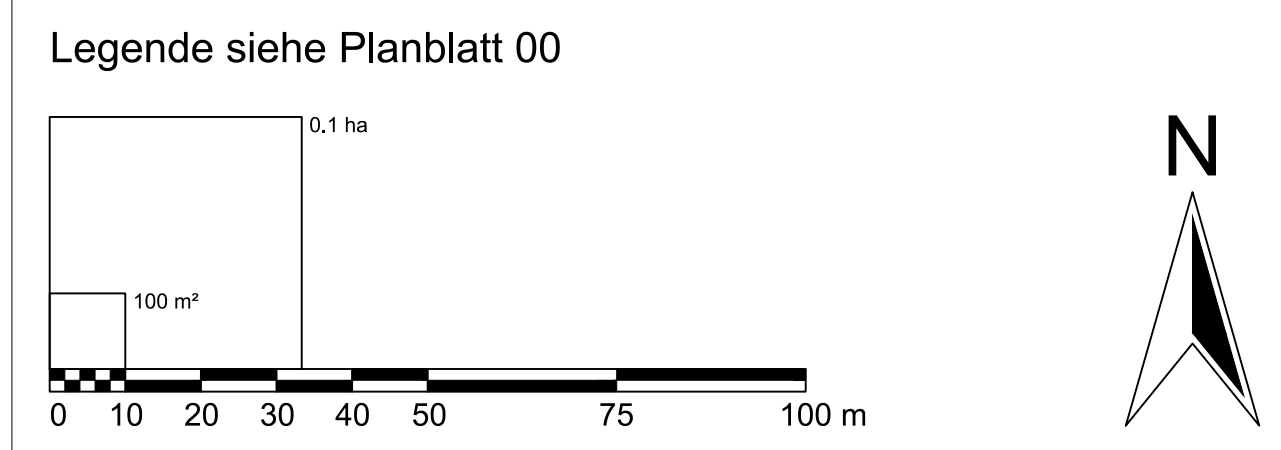
BÜRO DR. PAULA
Raumplanung, Raumordnung und
Landschaftsplanung ZT-GmbH
A - 1030 Wien, Engelsberg, 4/4. OG T 01-718 48 68 F /20
dr.paula@gpl.at www.gruppeplanung.at www.paula.at



ÖFFENTLICHE AUFLAGE VON - BIS	ERLASSEN DURCH VERORDNUNG DES GEMEINDERATES
26.07.2021 - 06.09.2021	30.09.2021
KUNDGEMACHT VON - BIS	VERORDNUNGSPRÜFUNG DURCH DAS AMT DER NÖ LANDESREGIERUNG

BEARBEITUNG:
DI Reinhard Hrdliczka
TECHNISCHE BEARBEITUNG:
Ing. Stefan Fahrgruber

PLANGRUNDLAGE:
Erstellt auf:
Digitale Katastralmappe (DKM) 07.2011
BEV
Dargestellt mit:
Digitale Katastralmappe (DKM) 04.2015
BEV



- Verwendete Abkürzungen (alphabetisch):
- | | | | | | | | | | | | | | | | | | | | | | | | | | | | | | | | | | | | | | | | | | | | | | | | | | | | | | | | | | | | |
|------------------------|----------------------------------|---------------------|------------------------------|-------------------------------------|----------------------|--------------------|-----------------|-----------------|--------------------------------|------------------------|------------------------|------------------|------------------------|-------------------------|----------------|--------------------------------|-------------------|--------------------------|-----------------------------|------------------------|-----------------|--------------------------|---------------|----------------------|--------------------|---|-------------------|-----------------------------|------------------------|-------------------------|---------------|---------------------|---------------------|----------------|----------------------|--------------------|---------------------|-------------------------------------|-------------------------------|------------------|--------------------|-----------------------|--------------------------|-------------------------------------|-----------------|-------------------|--------------------|----------------------------|---------------|---------------------|---------------------|--------------------|------------------------------|-------------------------------------|-------------------|----------------------------------|-------------------|--------------------|------------------------------|
| AHM ... Aushubmaterial | AS ... Abschirmgrün, Abschirmung | AUF ... Aufforstung | AZ ... Altstoffsammelzentrum | AZA ... Abstandsfläche zur Autobahn | BAD ... Bad, Freibad | BAS ... Bauschnitt | BL ... Bachlauf | BO ... Böschung | SAB ... Emissionsarmer Betrieb | EKW ... Erntekraftwerk | ES ... Emissionsschutz | FF ... Feuerwehr | FR ... Fuß- und Radweg | FZZ ... Freizeitzentrum | GAR ... Garage | GLH ... Gewerbliche Lagerhalle | HG ... Hausgarten | HP ... Hundeebrichtplatz | HS ... Hochwasserschutzdamm | IS ... Immissionschutz | KAP ... Kapelle | KG ... Katastralgemeinde | KI ... Kirche | KIG ... Kindergarten | KLH ... Kulturhaus | LB 2002 ... Laut Beobachtung des Hochwasserereignisses 2002 | LP ... Lagerplatz | LS ... Lärmschutz-maßnahmen | LSD ... Lärmschutzdamm | MOF ... Modellflugplatz | MOT ... Motel | MS ... Mittelschule | MSC ... Musikschule | MUS ... Museum | MUD ... Mülledeponie | MV ... Musikverein | P+R ... Park & Ride | PF ... Pflanz-, Pfanzhof-, -zentrum | PSC ... Polytechnische Schule | PP ... Parkplatz | PRS ... Prüfstraße | PZ ... Polizeistation | RET ... Retentionsfläche | REK ... Rotes Kreuz, Rettungstation | KAP ... Kapelle | RTS ... Reitsport | SA ... Sportanlage | SAB ... Siedlungsabschluss | SC ... Schule | SIS ... Sichtschutz | SZ ... Sportzentrum | TH ... Tennishalle | TOE ... Tourismuseinrichtung | UG ... Uferbegleitgrün, -vegetation | US ... Uferschutz | VH ... Vereinshaus, -einrichtung | VKH ... Volkshaus | VS ... Volksschule | WR ... Waldrandfreihaltezone |
|------------------------|----------------------------------|---------------------|------------------------------|-------------------------------------|----------------------|--------------------|-----------------|-----------------|--------------------------------|------------------------|------------------------|------------------|------------------------|-------------------------|----------------|--------------------------------|-------------------|--------------------------|-----------------------------|------------------------|-----------------|--------------------------|---------------|----------------------|--------------------|---|-------------------|-----------------------------|------------------------|-------------------------|---------------|---------------------|---------------------|----------------|----------------------|--------------------|---------------------|-------------------------------------|-------------------------------|------------------|--------------------|-----------------------|--------------------------|-------------------------------------|-----------------|-------------------|--------------------|----------------------------|---------------|---------------------|---------------------|--------------------|------------------------------|-------------------------------------|-------------------|----------------------------------|-------------------|--------------------|------------------------------|