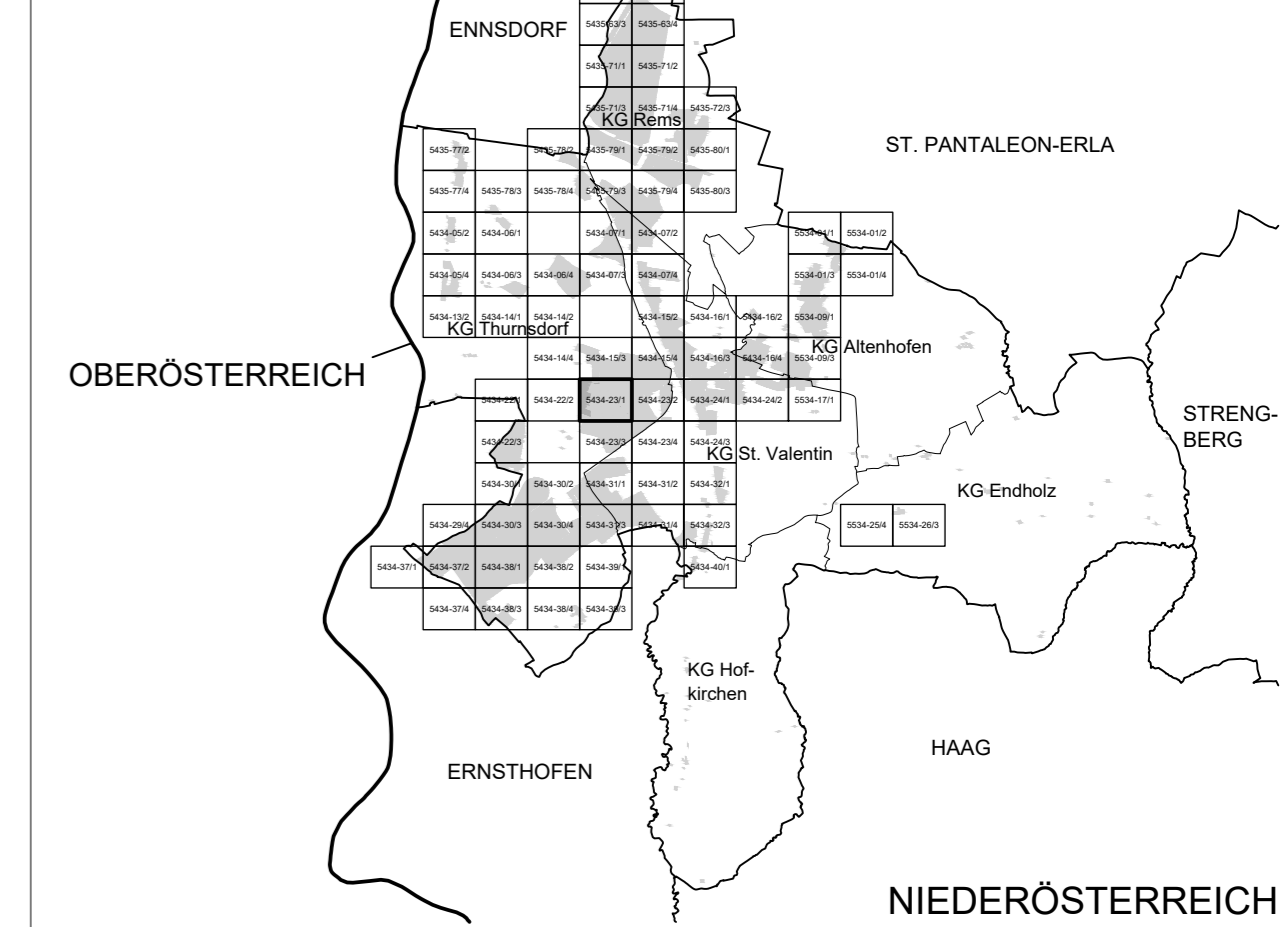


PLANBLATTÜBERSICHT:



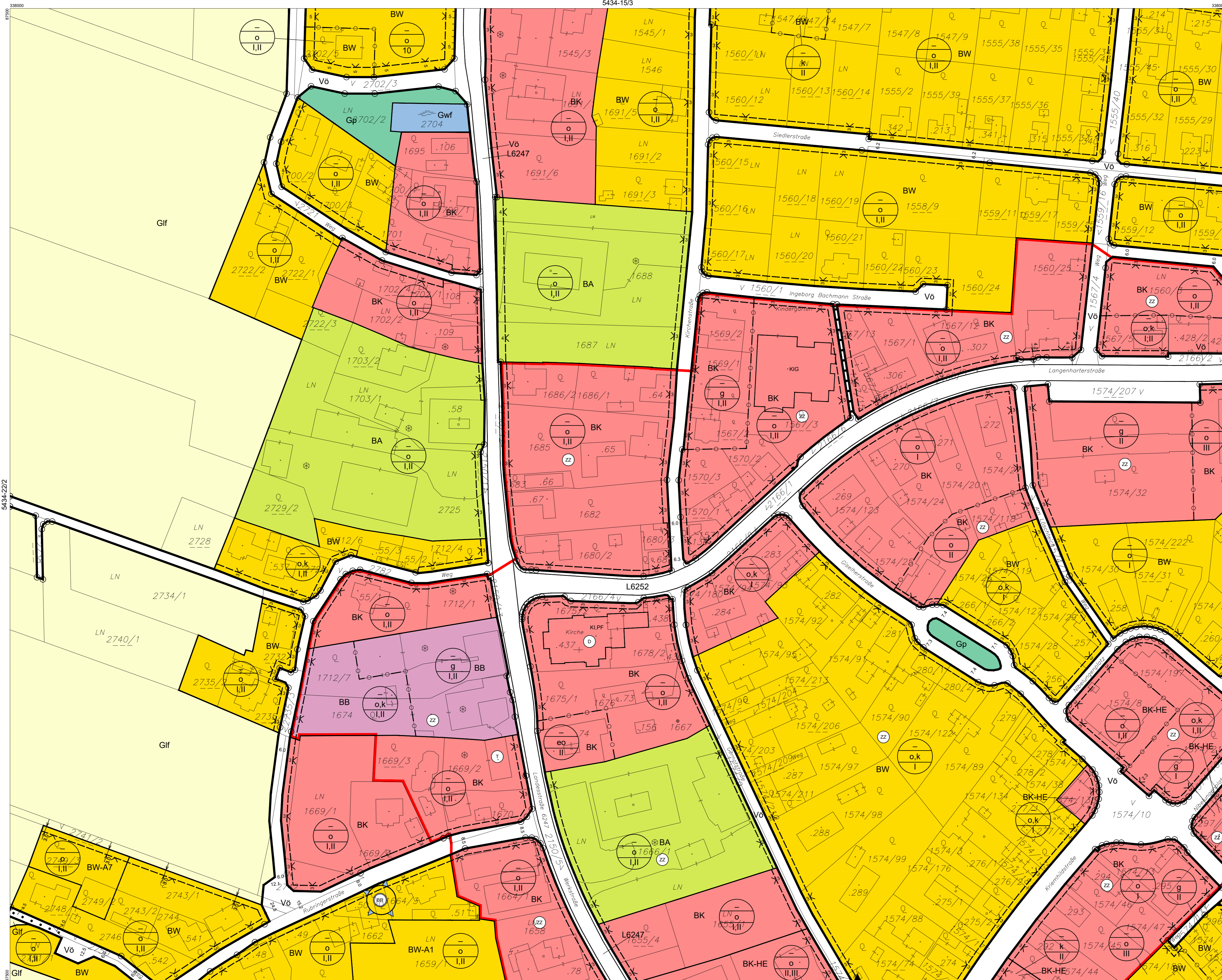
MASSTAB: 1 : 1.000

PLANBLATT: 5434-23/1

STAND: 12. Dezember 2022

GZ: G21141 / B18

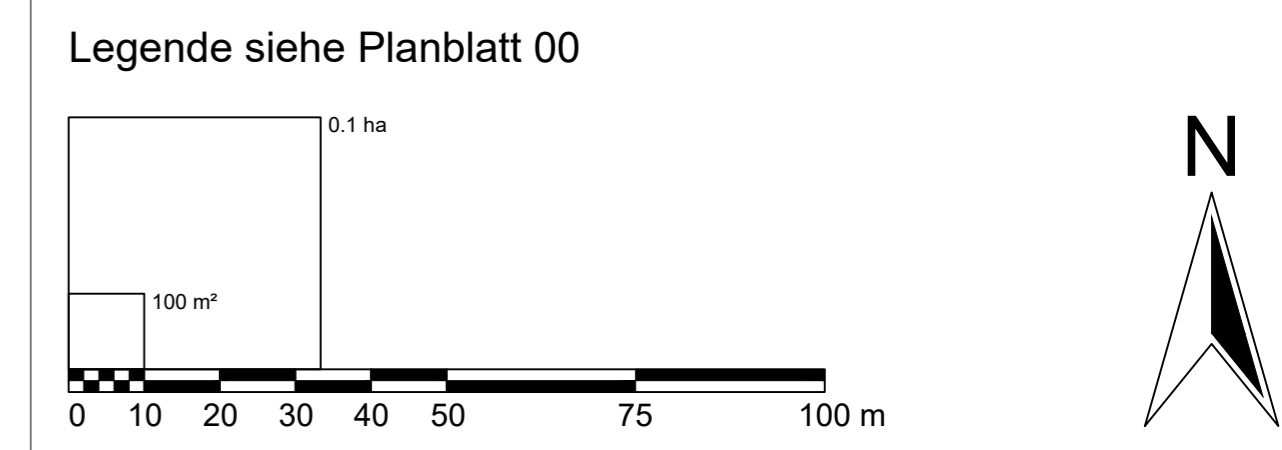
BÜRO DR. PAULA
Raumplanung, Raumordnung und
Landschaftsplanung ZT-GmbH
A - 1030 Wien, Engelsberg 4/4, OG T 01-718 48 68 F 20
dr.paula@gp.at www.gruppeplanung.at www.paula.at



ÖFFENTLICHE AUFLAGE VON - BIS	ERLASSEN DURCH VERORDNUNG DES GEMEINDERATES
05.10.2022 - 16.11.2022	13.12.2022
Die Bürgermeisterin LAbg. Mag. Kerstin Suchan-Mayr	Die Bürgermeisterin LAbg. Mag. Kerstin Suchan-Mayr
KUNDGEMACHT VON - BIS	VERORDNUNGSPRÜFUNG DURCH DAS AMT DER NÖ LANDESREGIERUNG
Die Bürgermeisterin LAbg. Mag. Kerstin Suchan-Mayr	

BEARBEITUNG:
DI Reinhard Hrdliczka | DI Hannah Steiner
TECHNISCHE BEARBEITUNG:
Ing. Stefan Fahrgruber

PLANGRUNDLAGE:
Erstellt auf:
Digitale Katastralmappe (DKM) 07.2011
BEV
Dargestellt mit:
Digitale Katastralmappe (DKM) 10.2021
BEV



Verwendete Abkürzungen (alphabetisch):

AHM ... Aushubmaterial	AS ... Abschirmgrün, Abschirmung	AUF ... Aufforstung	AZ ... Altstoffsammelzentrum	AZA ... Abstandsfläche zur Autobahn	BAD ... Bad, Freibad	BAS ... Bauschutt	BL ... Bachlauf	BO ... Böschung	EAB ... Emissionsarmer Betrieb	EKW ... Ennekräftwerk	ES ... Emissionsschutz	FF ... Feuerwehr	FR ... Fuß- und Radweg	FZZ ... Freizeitzentrum	GAR ... Garage	GLH ... Gewerbliche Lagerhalle	HG ... Hausgärten	HP ... Hundeblickplatz	HW ... Hochwasserschutzdamm	IS ... Immissionsschutz	KAP ... Kapelle	KG ... Katastralgemeinde	KI ... Kirche	KIG ... Kindergarten	KI.H. ... Kulturhaus	LB 2002 ... Laut Beobachtung des Hochwasserereignisses 2002	LP ... Lagerplatz	LS ... Lärmschutz -maßnahmen	LSD ... Lärmschutzdamm	MOF ... Modellflugplatz	MOT ... Motel	MS ... Mittelschule	MSC ... Musikschule	MUS ... Museum	MUD ... Mülldeponie	MV ... Musikverein	P+R ... Park & Ride	PF ... Pfarre, Pfarrhof, -zentrum	PSC ... Polytechnische Schule	PP ... Parkplatz	PRS ... Prüfstraße	PZ ... Polizei	RET ... Retentionsfläche	KAP ... Kapelle	RTS ... Reitsport	SA ... Sportanlage	SAB ... Siedlungsabschluss	SC ... Schule	SIS ... Sichtschutz	SZ ... Sportzentrum	TH ... Tennishalle	TOE ... Tourismuseinrichtung	UG ... Uferbegleitgrün, -vegetation	US ... Uferschutz	VH ... Vereinshaus, -einrichtung	VH ... Volkshaus	VS ... Volksschule	WR ... Waldrandfreizeitzone
------------------------	----------------------------------	---------------------	------------------------------	-------------------------------------	----------------------	-------------------	-----------------	-----------------	--------------------------------	-----------------------	------------------------	------------------	------------------------	-------------------------	----------------	--------------------------------	-------------------	------------------------	-----------------------------	-------------------------	-----------------	--------------------------	---------------	----------------------	----------------------	---	-------------------	------------------------------	------------------------	-------------------------	---------------	---------------------	---------------------	----------------	---------------------	--------------------	---------------------	-----------------------------------	-------------------------------	------------------	--------------------	----------------	--------------------------	-----------------	-------------------	--------------------	----------------------------	---------------	---------------------	---------------------	--------------------	------------------------------	-------------------------------------	-------------------	----------------------------------	------------------	--------------------	-----------------------------