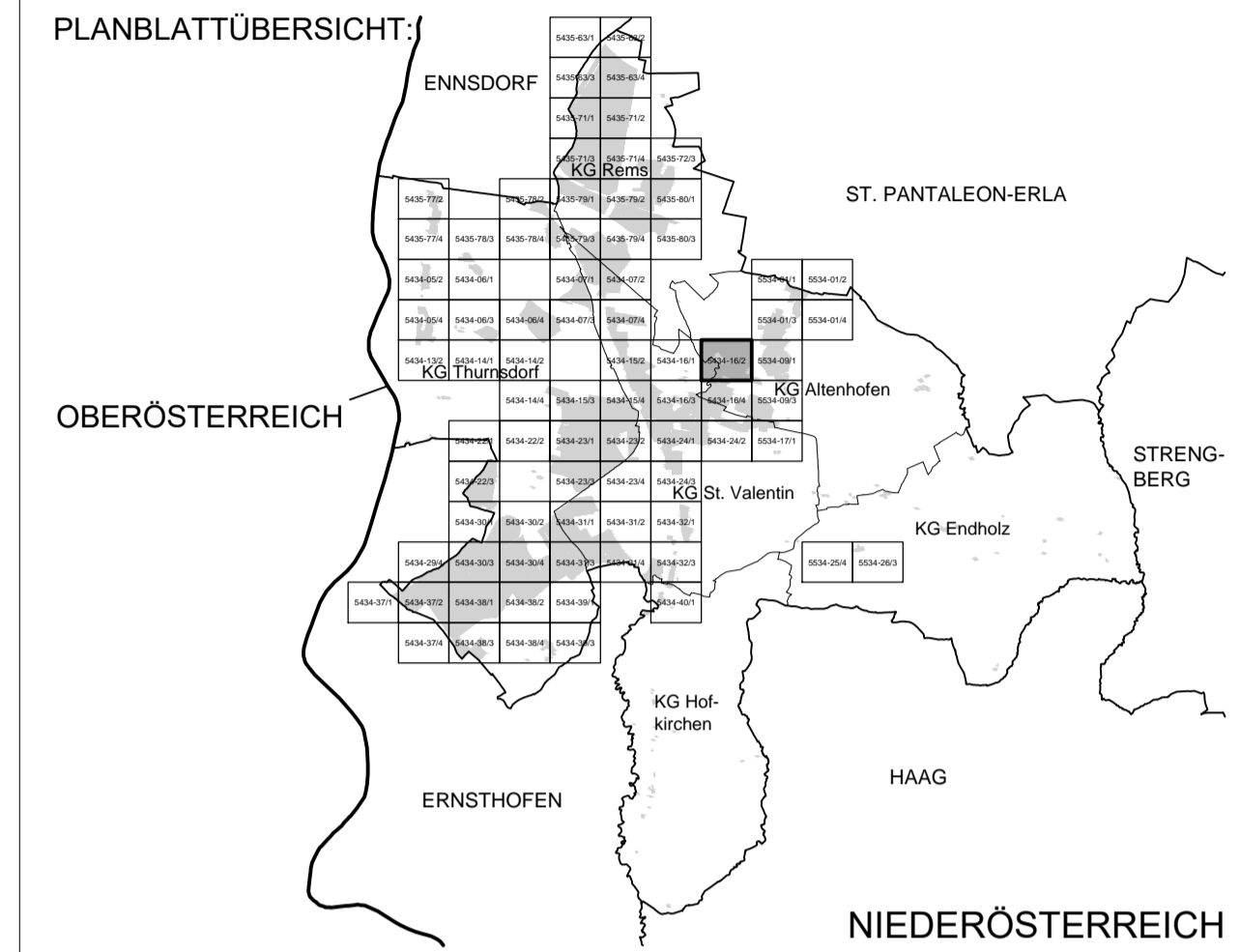


PLANBLATTÜBERSICHT:



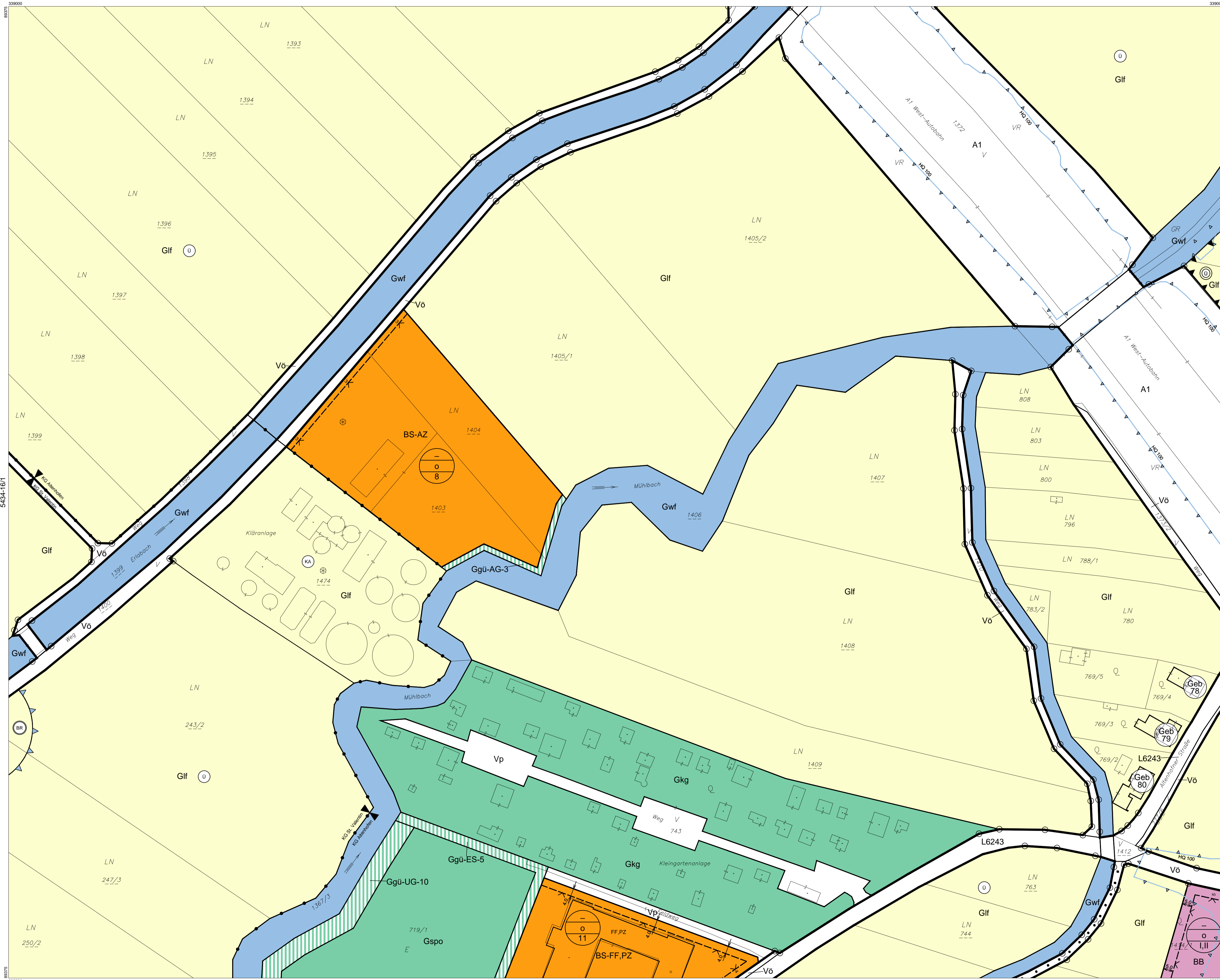
MASSTAB: 1 : 1.000

PLANBLATT: 5434-16/2

STAND: 20. Juni 2018

GZ: G18040 / B15

**BÜRO DR. PAULA**  
 Raumplanung, Raumordnung und  
 Landschaftsplanung ZT-GmbH  
 A - 1030 Wien, Engelsberg, 4/4 OG T 01-718 48 68 F 20  
 dr.paula@gpl.at www.gruppeplanung.at www.paula.at

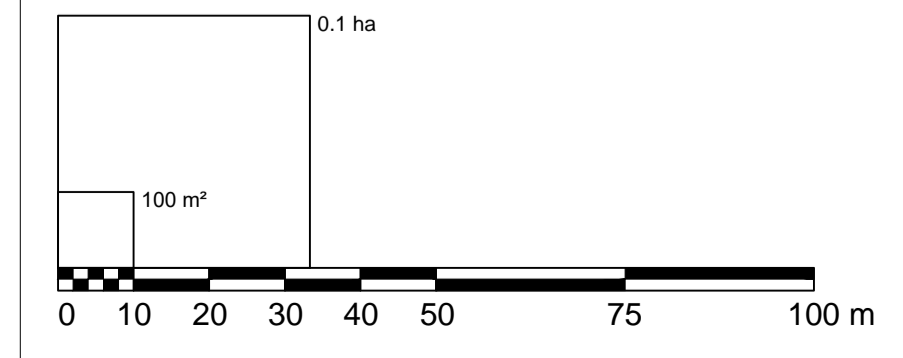


ÖFFENTLICHE AUFLAGE VON - BIS 07.05.2018 - 18.06.2018	ERLASSEN DURCH VERORDNUNG DES GEMEINDERATES 20.06.2018
KUNDGEMACHT VON - BIS	VERORDNUNGSPRÜFUNG DURCH DAS AMT DER NÖ LANDESREGIERUNG

BEARBEITUNG:  
 DI Reinhard Hrdliczka  
 TECHNISCHE BEARBEITUNG:  
 Ing. Stefan Fahrngruber

PLANGRUNDLAGE:  
 Erstellt auf:  
 Digitale Katastralmappe (DKM) 07.2011  
 BEV  
 Dargestellt mit:  
 Digitale Katastralmappe (DKM) 04.2015  
 BEV

Legende siehe Planblatt 00



Verwendete Abkürzungen (alphabetisch):

- |  |  |   |   |   |   |   |
|--|--|---|---|---|---|---|
| AHM ... Aushubmaterial<br>AUF ... Aufforstung<br>AZ ... Altstoffsammelzentrum<br>AZA ... Abstandsfläche zur Autobahn<br>BAD ... Bad, Freibad<br>BAS ... Bauschutz<br>BL ... Bachlauf | BÖ ... Böschung<br>EAB ... Emissionsarmer Betrieb<br>EKW ... Ernschaftwerk<br>ES ... Emissionsschutz<br>FF ... Feuerwehr<br>FZZ ... Freizeitzentrum<br>GLH ... Gewerbliche Lagerhalle<br>HG ... Hausgärten | HP ... Hundebrichteplatz<br>HWD ... Hochwasserschutzdamm<br>IS ... Immissionschutz<br>KAP ... Kapelle<br>KG ... Katastralgemeinde<br>KI ... Kirche<br>KG ... Kindergarten<br>KUH ... Kulturhaus | LB 2002 ... Laut Beobachtung des Hochwasserereignisses 2002<br>LP ... Lagerplatz<br>LS ... Lärmschutz, -maßnahmen<br>LSD ... Lärmschutzdamm<br>MOF ... Modellflugplatz<br>MOT ... Motel<br>MSC ... Muskschule | MUS ... Museum<br>MUD ... Mülledeponie<br>MV ... Musikverein<br>P+R ... Park & Ride<br>PF ... Pfarre, Pfarrhof, -zentrum<br>PSC ... Polytechnische Schule<br>PP ... Parkplatz<br>PRS ... Prüfstecke | PZ ... Polizei<br>RET ... Retentionsfläche<br>RK ... Rotes Kreuz, Rettungstation<br>RTS ... Reitsport<br>SA ... Sportanlage<br>SAB ... Siedlungsabschluss<br>SC ... Schule<br>SIS ... Sichtschutz | SZ ... Sportzentrum<br>TOE ... Tourismuseinrichtung<br>US ... Uferbegleitgrün, -vegetation<br>US ... Uferschutz<br>VH ... Vereinshaus, -einrichtung<br>VKH ... Volkshaus<br>VS ... Volksschule<br>WR ... Waldrandfreizeitzone |
|--|--|---|---|---|---|---|