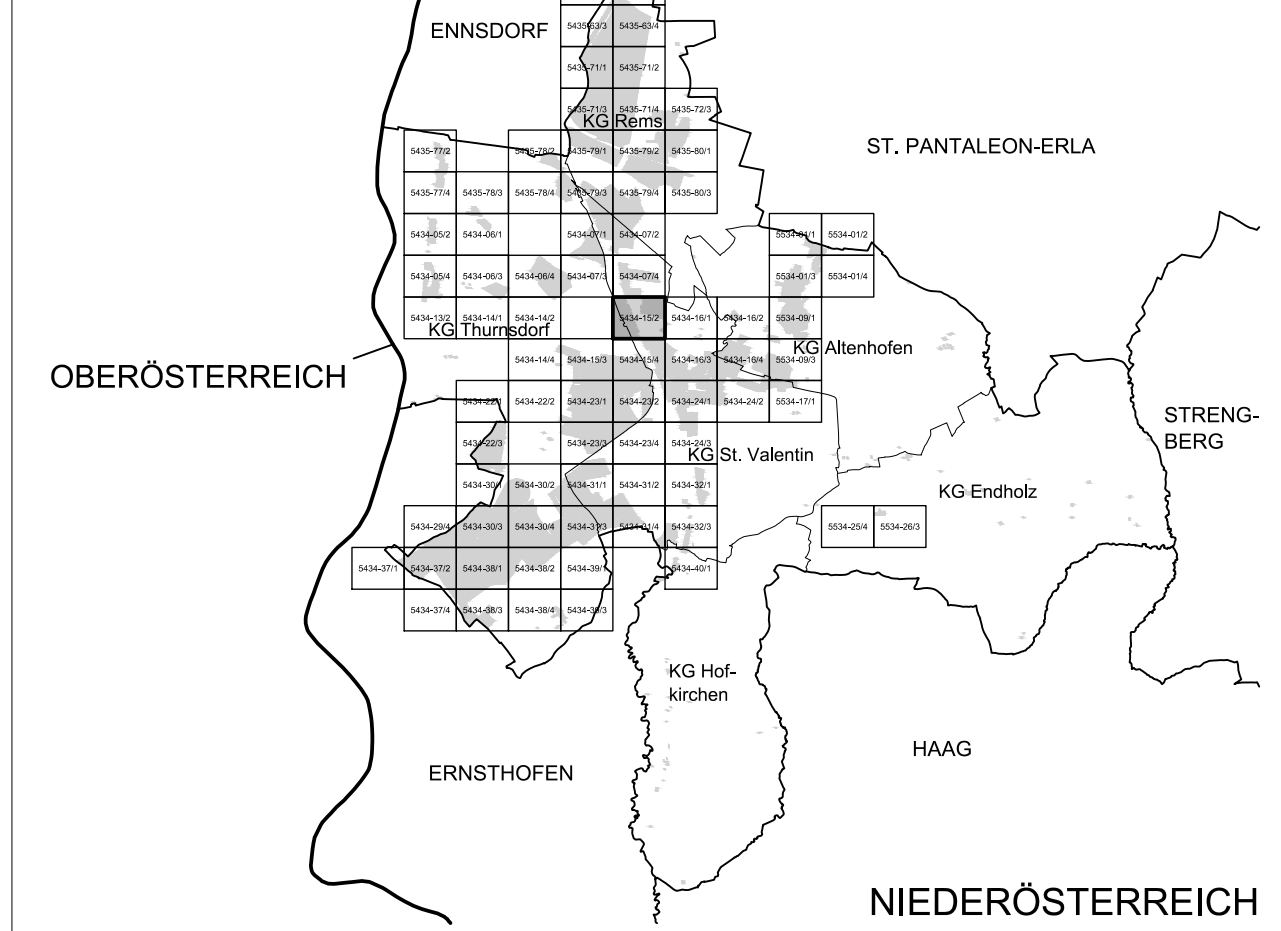


PLANBLATTÜBERSICHT:



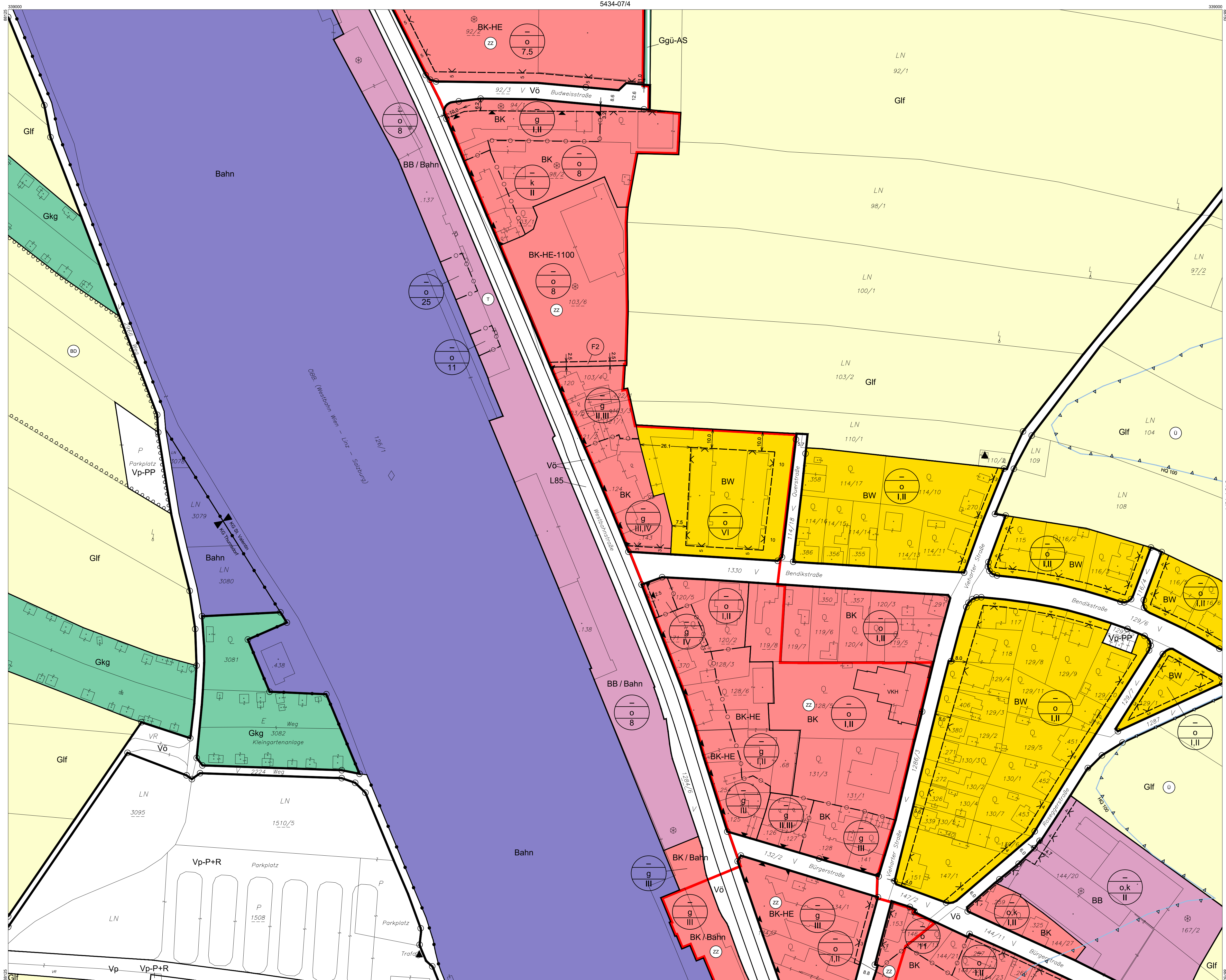
MASSSTAB: 1 : 1.000

PLANBLATT: 5434-15/2

STAND: 28. September 2021

GZ: G19138 / B17

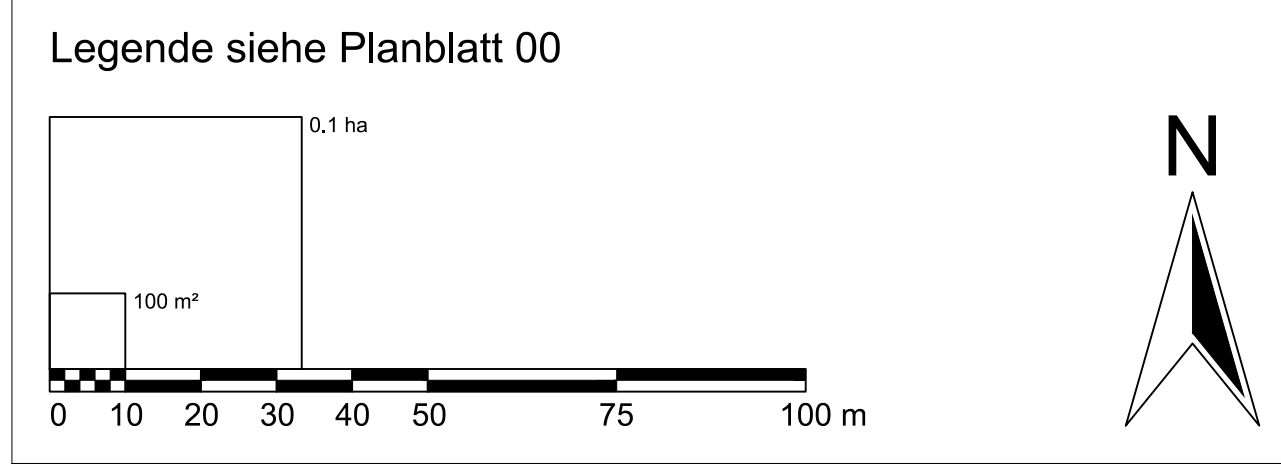
BÜRO DR. PAULA
 Raumplanung, Raumordnung und
 Landschaftsplanung ZT-GmbH
 A - 1030 Wien, Engelsberg, 4/4, OG T 01-718 48 68 F /20
 dr.paula@gpl.at www.gruppeplanung.at www.paula.at



ÖFFENTLICHE AUFLAGE VON - BIS 26.07.2021 - 06.09.2021	ERLASSEN DURCH VERORDNUNG DES GEMEINDERATES 30.09.2021
KUNDGEMACHT VON - BIS	VERORDNUNGSPRÜFUNG DURCH DAS AMT DER NÖ LANDESREGIERUNG

BEARBEITUNG:
 DI Reinhard Hrdliczka
 TECHNISCHE BEARBEITUNG:
 Ing. Stefan Fahrgruber

PLANGRUNDLAGE:
 Erstellt auf:
 Digitale Katastralmappe (DKM) 07.2011
 BEV
 Dargestellt mit:
 Digitale Katastralmappe (DKM) 04.2015
 BEV



- Verwendete Abkürzungen (alphabetisch):
- | | | | | | | | | | | | | | | | | | | | | | | | | | | | | | | | | | | | | | | | | | | | | | | | | | | | | | | | | | | | | |
|------------------------|----------------------------------|---------------------|------------------------------|-------------------------------------|----------------------|-------------------|-----------------|-----------------|--------------------------------|------------------------|-----------------------|------------------|------------------------|-------------------------|----------------|--------------------------------|-------------------|------------------------|------------------------------|------------------------|-----------------|--------------------------|---------------|----------------------|--------------------|---|-------------------|-------------------------------|------------------------|-------------------------|---------------|---------------------|---------------------|----------------|---------------------|--------------------|---------------------|------------------------------------|-------------------------------|------------------|--------------------|-------------------|----------------|--------------------------|-------------------------------------|-------------------|--------------------|----------------------------|---------------|---------------------|---------------------|---------------------|--------------------|------------------------------|-------------------------------------|-------------------|----------------------------------|-------------------|--------------------|------------------------------|
| AHM ... Aushubmaterial | AS ... Abschirmgrün, Abschirmung | AUF ... Aufforstung | AZ ... Altstoffsammelzentrum | AZA ... Abstandsfläche zur Autobahn | BAD ... Bad, Freibad | BAS ... Bauschutz | BL ... Bachlauf | BO ... Böschung | EAB ... Emissionsarmer Betrieb | EKW ... Ennstkraftwerk | ES ... Emissionschutz | FF ... Feuerwehr | FR ... Fuß- und Radweg | FZZ ... Freizeitzentrum | GAR ... Garage | GLH ... Gewerbliche Lagerhalle | HG ... Hausgärten | HP ... Hundeblickplatz | HWD ... Hochwasserschutzdamm | IS ... Immissionschutz | KAP ... Kapelle | KG ... Katastralgemeinde | KI ... Kirche | KIG ... Kindergarten | KUH ... Kulturhaus | LB 2002 ... Laut Beobachtung des Hochwasserereignisses 2002 | LP ... Lagerplatz | LS ... Lärmschutz, -maßnahmen | LSD ... Lärmschutzdamm | MOF ... Modellflugplatz | MOT ... Motel | MS ... Mittelschule | MSC ... Musikschule | MUS ... Museum | MUD ... Mülldeponie | MV ... Musikverein | P+R ... Park & Ride | PF ... Pflanz-, Pfanzhof, -zentrum | PSC ... Polytechnische Schule | PP ... Parkplatz | PRS ... Prüfstraße | PR ... Prüfstraße | PZ ... Polizei | RET ... Retentionsfläche | REK ... Rotes Kreuz, Rettungstation | RTS ... Reitsport | SA ... Sportanlage | SAB ... Siedlungsabschluss | SC ... Schule | SCS ... Sichtschild | SIS ... Sichtschutz | SZ ... Sportzentrum | TH ... Tennishalle | TOE ... Tourismuseinrichtung | UG ... Uferbegleitgrün, -vegetation | US ... Uferschutz | VH ... Vereinshaus, -einrichtung | VKH ... Volkshaus | VS ... Volksschule | WR ... Waldrandfreihaltezone |
|------------------------|----------------------------------|---------------------|------------------------------|-------------------------------------|----------------------|-------------------|-----------------|-----------------|--------------------------------|------------------------|-----------------------|------------------|------------------------|-------------------------|----------------|--------------------------------|-------------------|------------------------|------------------------------|------------------------|-----------------|--------------------------|---------------|----------------------|--------------------|---|-------------------|-------------------------------|------------------------|-------------------------|---------------|---------------------|---------------------|----------------|---------------------|--------------------|---------------------|------------------------------------|-------------------------------|------------------|--------------------|-------------------|----------------|--------------------------|-------------------------------------|-------------------|--------------------|----------------------------|---------------|---------------------|---------------------|---------------------|--------------------|------------------------------|-------------------------------------|-------------------|----------------------------------|-------------------|--------------------|------------------------------|