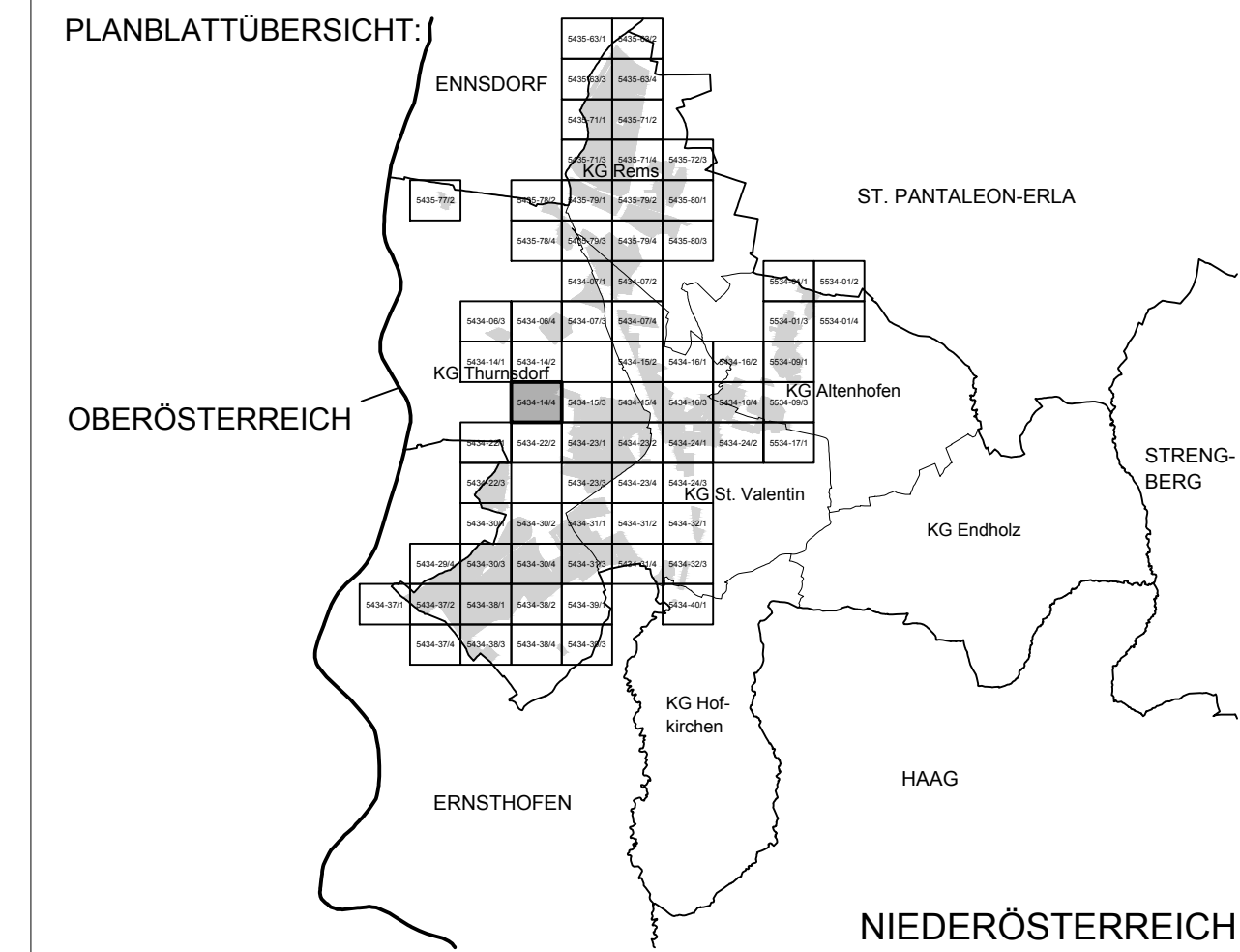


PLANBLATTÜBERSICHT:



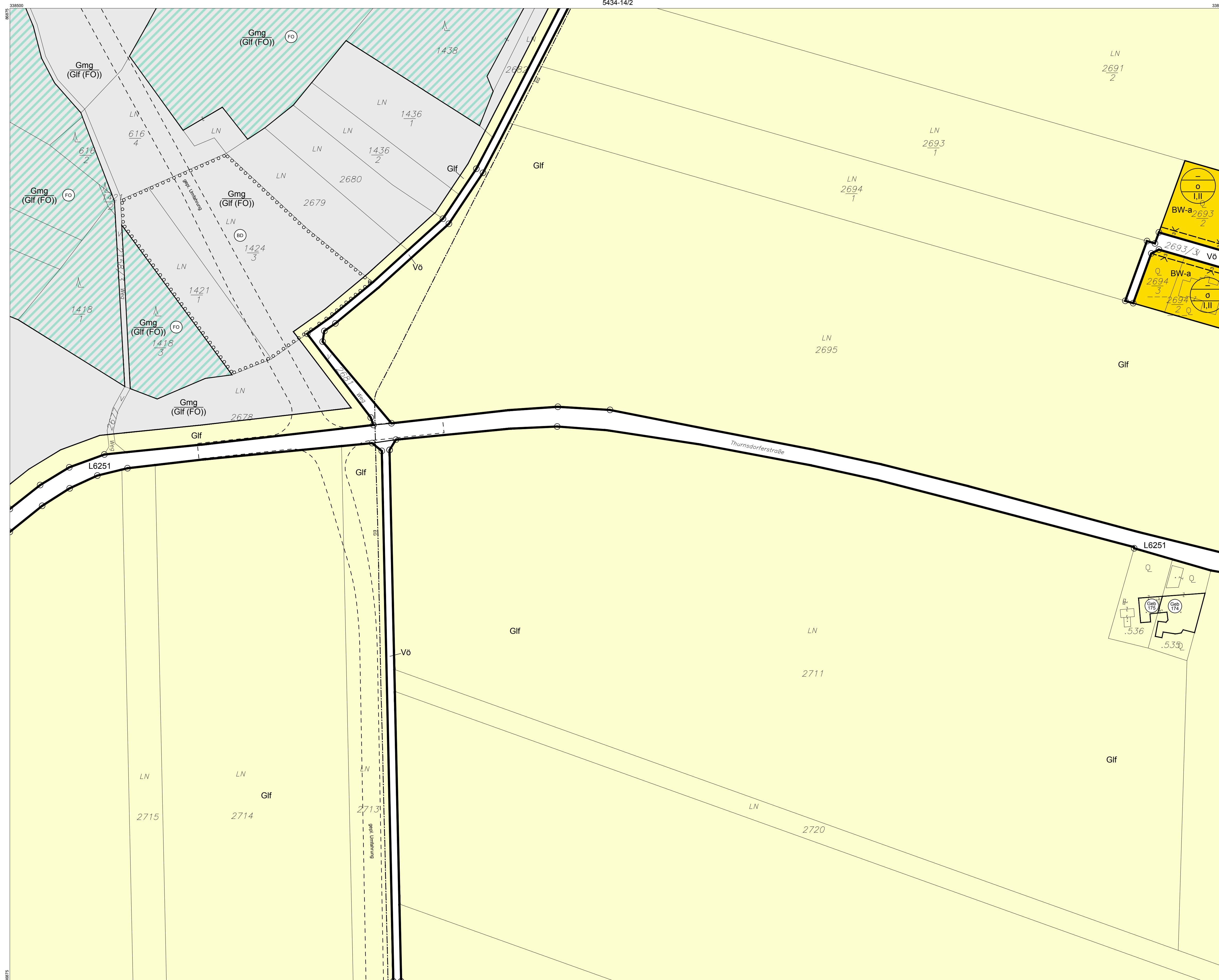
MASSSTAB: 1 : 1.000

PLANBLATT: 5434-14/4

STAND: 23. September 2013

GZ: G12133 / B10 / 13

**BÜRO DR. PAULA**  
 Raumplanung, Raumordnung und  
 Landschaftsplanung - ZT-GmbH  
 A - 1030 Wien, Engelsberg, 4/4 OG T 01-718 48 68 F /20  
 dr.paula@gpl.at www.gruppeplanung.at www.paula.at

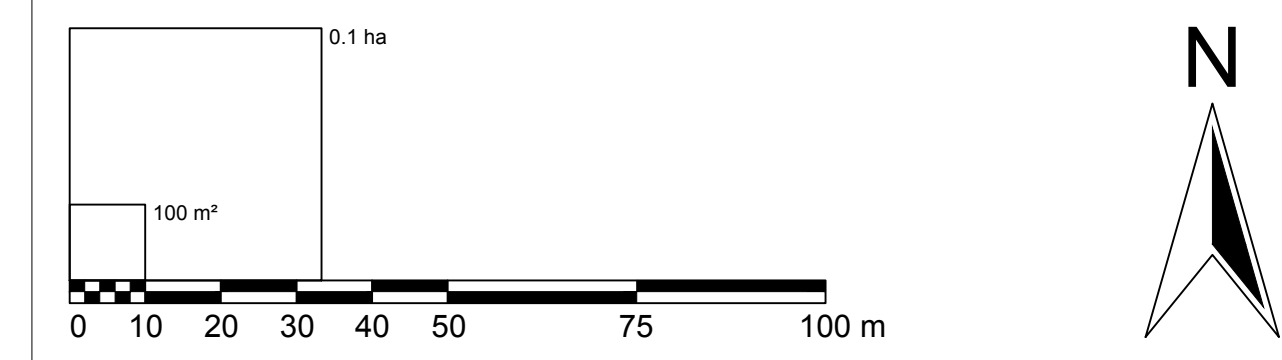


ÖFFENTLICHE AUFLAGE VON - BIS 01.08.2013 - 12.09.2013	ERLASSEN DURCH VERORDNUNG DES GEMEINDERATES 26.09.2013
KUNDGEMACHT VON - BIS	VERORDNUNGSPRÜFUNG DURCH DAS AMT DER NÖ LANDESREGIERUNG

BEARBEITUNG:  
 DI Reinhard Hrdliczka  
 TECHNISCHE BEARBEITUNG:  
 Ing. Ralf Stidi

PLANGRUNDLAGE:  
 Erstellt auf:  
 Digitale Katastralmappe (DKM) 07.2011  
 BEV  
 Dargestellt mit:  
 Digitale Katastralmappe (DKM) 07.2011  
 BEV

Legende siehe Planblatt 00



Verwendete Abkürzungen (alphabetisch):

- |                                     |                                |                          |   |                                    |                                     |                                     |
|-------------------------------------|--------------------------------|--------------------------|---|------------------------------------|-------------------------------------|-------------------------------------|
| AHM ... Aushubmaterial              | BÖ ... Böschung                | HP ... Hundebriehplatz   | LB 2002 ... Laut Beobachtung des Hochwasserereignisses 2002 | MUS ... Museum                     | PZ ... Polizei                      | UG ... Uferbegleitgrün, -vegetation |
| AS ... Abschirmgrün, Abschirmung    | EAB ... Emissionsarmer Betrieb | IS ... Immissionschutz   | LP ... Lagerplatz   | MÜD ... Mülldeponie                | RET ... Retentionsfläche            | US ... Uferschutz                   |
| AUF ... Aufforstung                 | EKW ... Enkrafwerk             | KAP ... Kapelle          | LS ... Lagerplatz   | MV ... Musikverein                 | RK ... Rotes Kreuz, Rettungsstation | VH ... Vereinshaus, -einrichtung    |
| AZ ... Altstoffsammelzentrum        | ES ... Emissionsschutz         | KG ... Katastralgemeinde | LS ... Lärmschutz, -maßnahmen                               | P+R ... Park & Ride                | SA ... Sportanlage                  | VKH ... Volkshaus                   |
| AZA ... Abstandsfläche zur Autobahn | FF ... Feuerwehr               | KI ... Kirche            | LSD ... Lärmschutzdamm                                      | PF ... Pflanz-, Pfarnhof, -zentrum | SAB ... Siedlungsabschluss          | VS ... Volksschule                  |
| BAD ... Bad, Freibad                | FZZ ... Freizeitzentrum        | KIG ... Kindergarten     | MOF ... Modellflugplatz                                     | PSC ... Polytechnische Schule      | SC ... Schule                       | WR ... Waldrandfreihaltezone        |
| BAS ... Bauschutt                   | HE ... Handelseinrichtungen    | KUH ... Kulturhaus       | MOT ... Motel   | PP ... Parkplatz                   | SIS ... Sichtschutz                 |                                     |
| BL ... Bachlauf                     | HG ... Hausgärten              |                          | MSC ... Musikschule   | PRS ... Prüfstrasse                | SZ ... Sportzentrum                 |                                     |