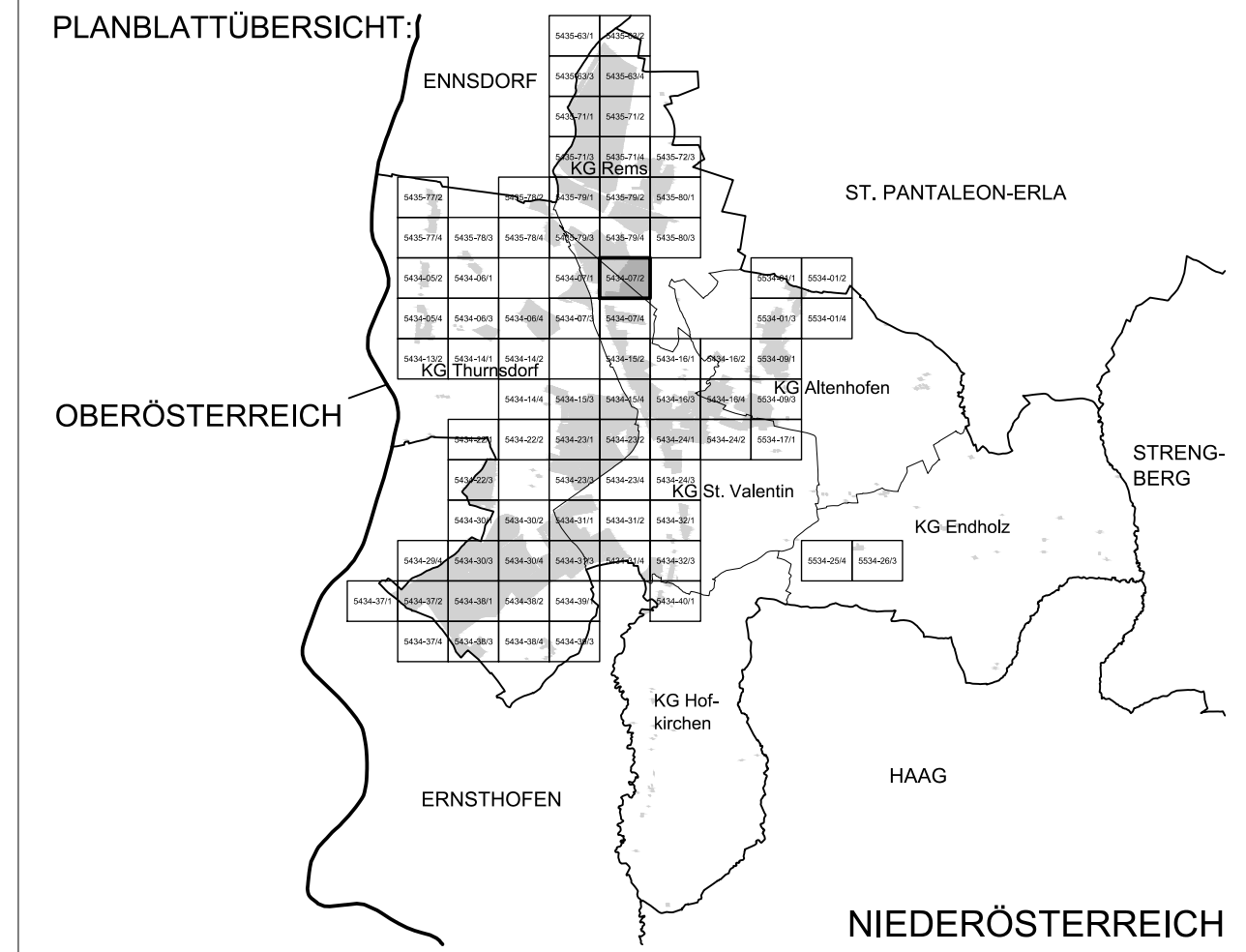


PLANBLATTÜBERSICHT:



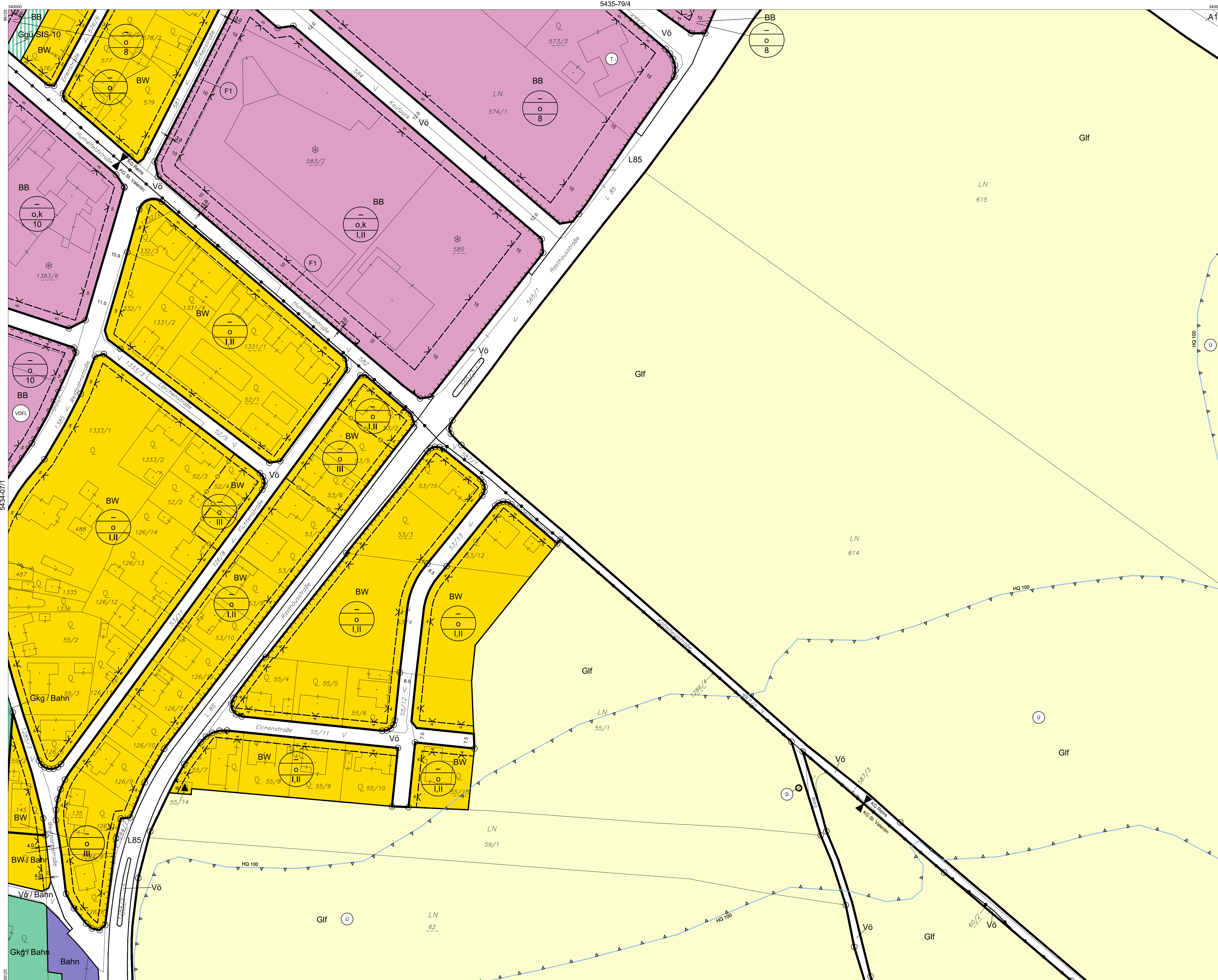
MASSSTAB: 1 : 1.000

PLANBLATT: 5434-07/2

STAND: 28. September 2021

GZ: G19138 / B17

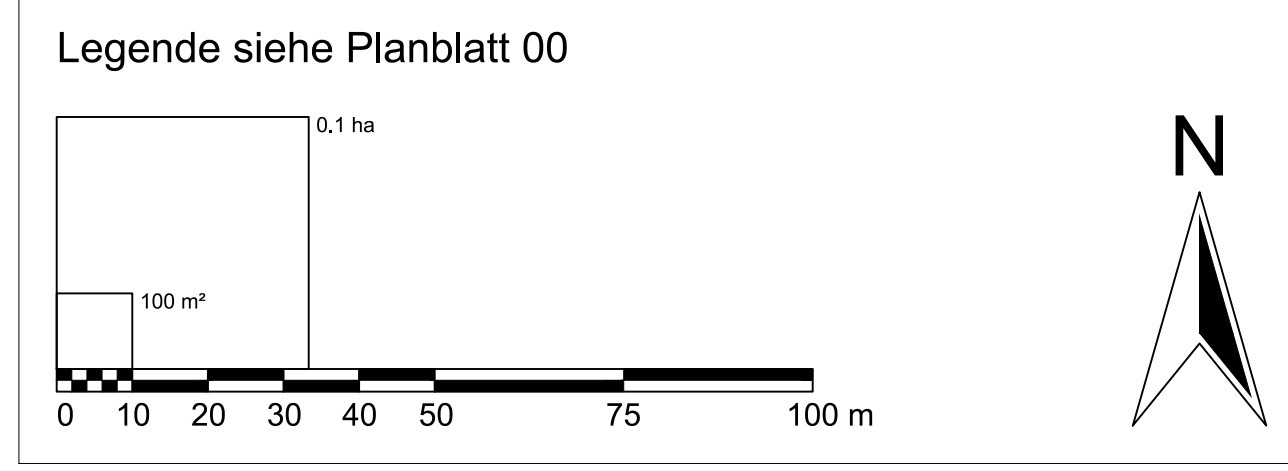
**BÜRO DR. PAULA**  
 Raump lanung, Raumordnung und  
 Landschaftsplanung ZT-GmbH  
 A - 1030 Wien, Engelsbergg. 4/4, OG T 01-718 48 68 F /20  
 dr.paula@gpl.at www.gruppeplanung.at www.paula.at



|  |  |
|--|--|
| ÖFFENTLICHE AUFLAGE VON - BIS<br>26.07.2021 - 06.09.2021 | ERLASSEN DURCH<br>VERORDNUNG DES GEMEINDERATES<br>30.09.2021 |
| KUNDGEMACHT VON - BIS                                    | VERORDNUNGSPRÜFUNG DURCH<br>DAS AMT DER NÖ LANDESREGIERUNG   |

BEARBEITUNG:  
 DI Reinhard Hrdliczka  
 TECHNISCHE BEARBEITUNG:  
 Ing. Stefan Fahrgruber

PLANGRUNDLAGE:  
 Erstellt auf:  
 Digitale Katastralmappe (DKM) 07.2011  
 BEV  
 Dargestellt mit:  
 Digitale Katastralmappe (DKM) 04.2015  
 BEV



- Verwendete Abkürzungen (alphabetisch):
- |  |   |  |   |  |   |   |   |
|--|---|--|---|--|---|---|---|
| AHM ... Aushubmaterial<br>AS ... Abschirmgrün, Abschirmung<br>AUF ... Aufforstung<br>AZ ... Altstoffsammelzentrum<br>AZA ... Abstandsfläche zur Autobahn<br>BA ... Bad, Freibad<br>BAS ... Bauschnitt<br>BL ... Bachlauf | BÖ ... Böschung<br>EAB ... Emissionsarmer Betrieb<br>EKW ... Ernskraftwerk<br>ES ... Emissionsschutz<br>FF ... Feuerwehr<br>FR ... Fuß- und Radweg<br>FZZ ... Freizeitzentrum<br>GAR ... Garage | GLH ... Gewerbliche Lagerhalle<br>HG ... Hausgärten<br>HP ... Hundebriefkasten<br>HS ... Hochwasserschutzdamm<br>IS ... Immissionsschutz<br>KAP ... Kapelle<br>KG ... Katastralgemeinde<br>KI ... Kirche | KIG ... Kindergarten<br>KUH ... Kulturhaus<br>LB 2002 ... Laut Beobachtung des Hochwasserereignisses 2002<br>LP ... Lagerplatz<br>LS ... Lärmschutz -maßnahmen<br>LSD ... Lärmschutzdamm<br>MOF ... Modellflugplatz | MOT ... Motel<br>MS ... Mittelschule<br>MSC ... Musikschule<br>MUS ... Museum<br>MUD ... Mülldeponie<br>MV ... Musikverein<br>P+R ... Park & Ride<br>PF ... Pfarre, Pfarrhof, -zentrum | PSC ... Polytechnische Schule<br>PP ... Parkplatz<br>PRS ... Prüfstraße<br>PZ ... Polizei<br>RET ... Retentionsfläche<br>RK ... Rotes Kreuz, Rettungsstation<br>RTS ... Reitsport<br>SA ... Sportanlage | SAB ... Siedlungsabschluss<br>SC ... Schule<br>SIS ... Sichtschutz<br>SZ ... Sportzentrum<br>TH ... Tennishalle<br>TOE ... Tourismuseinrichtung<br>UG ... Uferbegleitgrün, -vegetation<br>US ... Uferschutz | VH ... Vereinshaus, -einrichtung<br>VKH ... Volkshaus<br>VS ... Volksschule<br>WR ... Waldrandfreihaltezone |
|--|---|--|---|--|---|---|---|