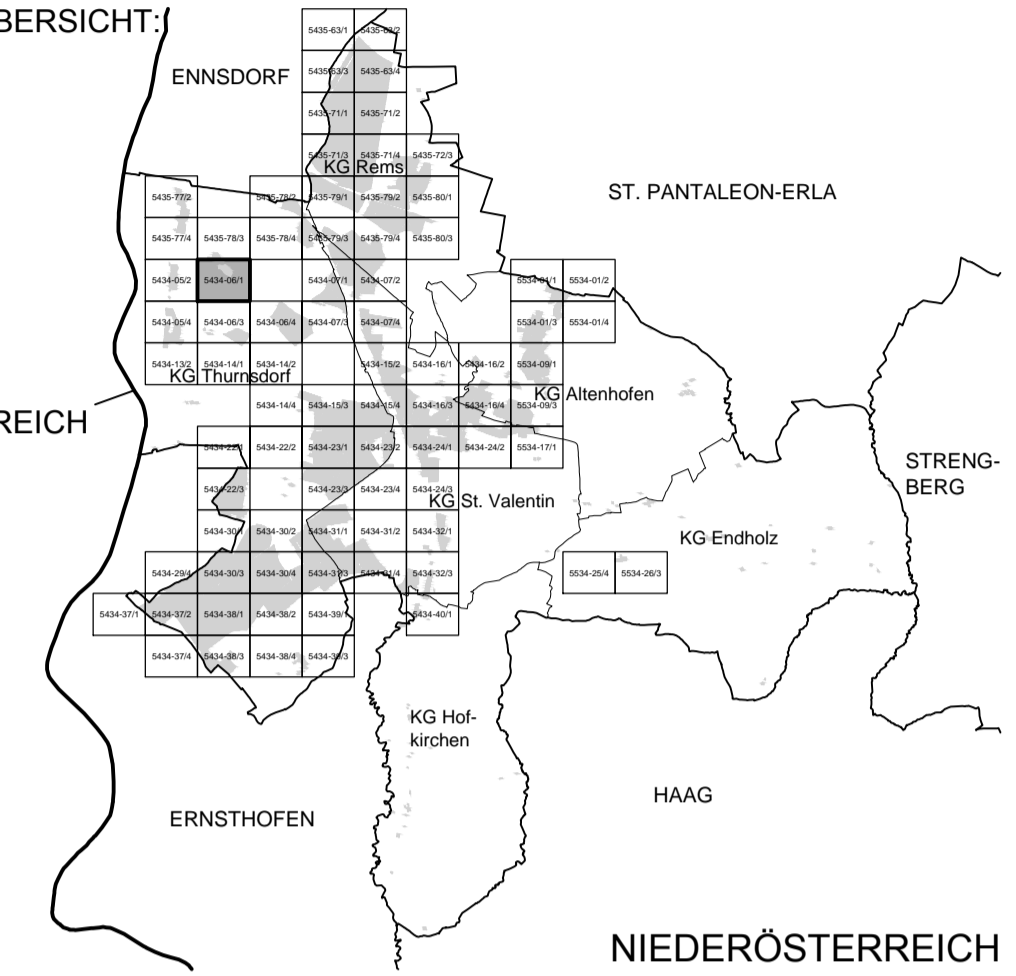


PLANBLATTÜBERSICHT:



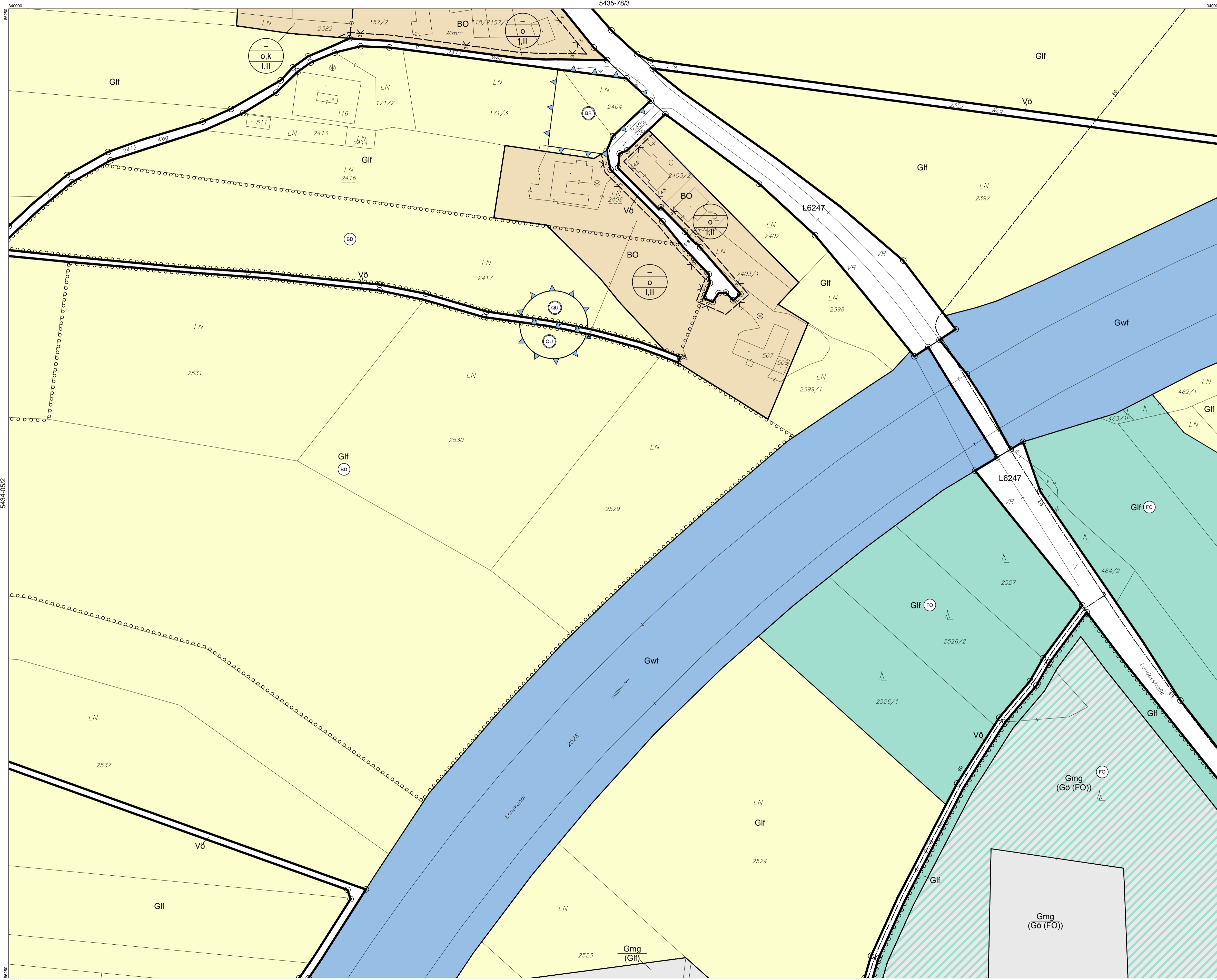
MASSSTAB: 1 : 1.000

PLANBLATT: 5434-06/1

STAND: 06. September 2017

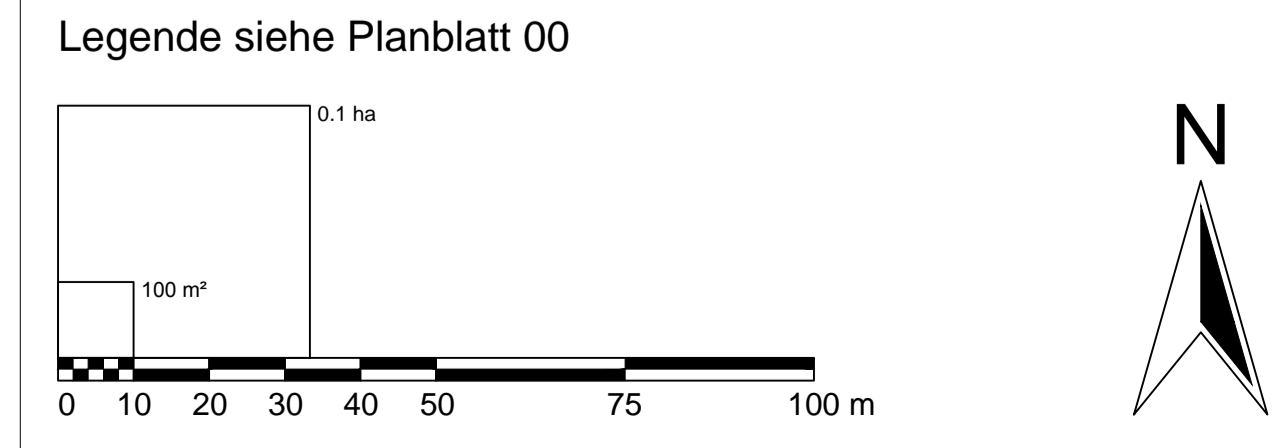
GZ: G16030 / B14 / 17

BÜRO DR. PAULA
 Raumplanung, Raumordnung und
 Landschaftsplanung ZT-GmbH
 A - 1030 Wien, Engelsberg, 4/4. OG T 01-718 48 68 F 20
 dr.paula@gp.at www.gruppeplanung.at www.paula.at



| | |
|--|--|
| ÖFFENTLICHE AUFLAGE VON - BIS 06.06.2017 - 18.07.2017 | ERLASSEN DURCH VERORDNUNG DES GEMEINDERATES 28.09.2017 |
| KUNDGEMACHT VON - BIS | VERORDNUNGSPRÜFUNG DURCH DAS AMT DER NÖ LANDESREGIERUNG |

BEARBEITUNG:
 DI Reinhard Hrdliczka
 TECHNISCHE BEARBEITUNG:
 Ing. Stefan Fahrngruber
 PLANGRUNDLAGE:
 Erstellt auf:
 Digitale Katastralmappe (DKM) 07.2011
 BEV
 Dargestellt mit:
 Digitale Katastralmappe (DKM) 04.2015
 BEV



- Verwendete Abkürzungen (alphabetisch):
- | | | | | | | |
|-------------------------------------|--------------------------------|------------------------------|---|-----------------------------------|-------------------------------------|-------------------------------------|
| AHM ... Aushubmaterial | BÖ ... Bösung | HP ... Hundebriechplatz | LB 2002 ... Laut Beobachtung des Hochwasserereignisses 2002 | MUS ... Museum | PZ ... Polizei | SZ ... Sportzentrum |
| AS ... Abschirmgrün, Abschirmung | EAB ... Emissionsarmer Betrieb | HWD ... Hochwasserschutzdamm | LP ... Lagerplatz | MUD ... Mülldeponie | RET ... Retentionsfläche | TOE ... Tourismuseinrichtung |
| AUF ... Aufforstung | EKW ... Ernskatwerk | IS ... Immissionschutz | LS ... Lagerplatz | MV ... Musikverein | RK ... Rotes Kreuz, Rettungsstation | UG ... Uferbegleitgrün, -vegetation |
| AZ ... Abfallsammelzentrum | ES ... Emissionschutz | KAP ... Kapelle | LS ... Lärmschutz, -maßnahmen | P+R ... Park & Ride | RTS ... Reitsport | US ... Uferschutz |
| AZA ... Abstandsfläche zur Autobahn | FF ... Feuerwehr | KG ... Katastralgemeinde | LSD ... Lärmschutzdamm | PF ... Pfarre, Pfarrhof, -zentrum | SA ... Sportanlage | VH ... Vereinshaus, -einrichtung |
| BAD ... Bad, Freibad | FZZ ... Freizeitzentrum | KI ... Kirche | MOF ... Modellflugplatz | PSC ... Polytechnische Schule | SAB ... Siedlungsabschluss | VKH ... Volkshaus |
| BAS ... Bauschutz | GLH ... Gewerliche Lagerhalle | KG ... Kindergarten | MOT ... Motel | PP ... Parkplatz | SC ... Schule | VS ... Volksschule |
| BL ... Bachlauf | HG ... Hausgärten | KUH ... Kulturhaus | MSC ... Musikschule | PRS ... Prüfstraße | SIS ... Sichtschutz | WR ... Waldrandfreihaltezone |