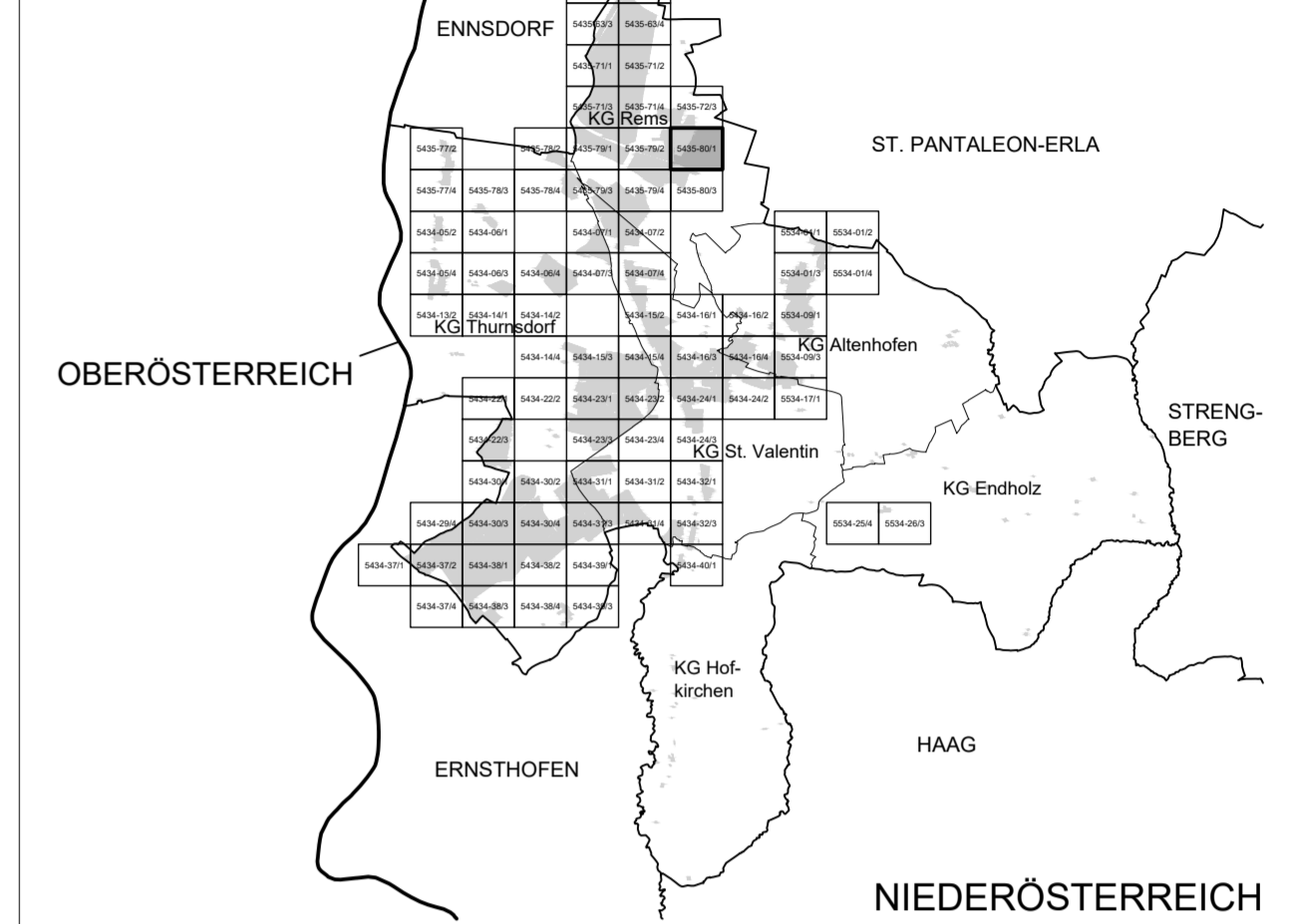


BEBAUUNGSPLAN

18. ÄNDERUNG

PLANBLATTÜBERSICHT:



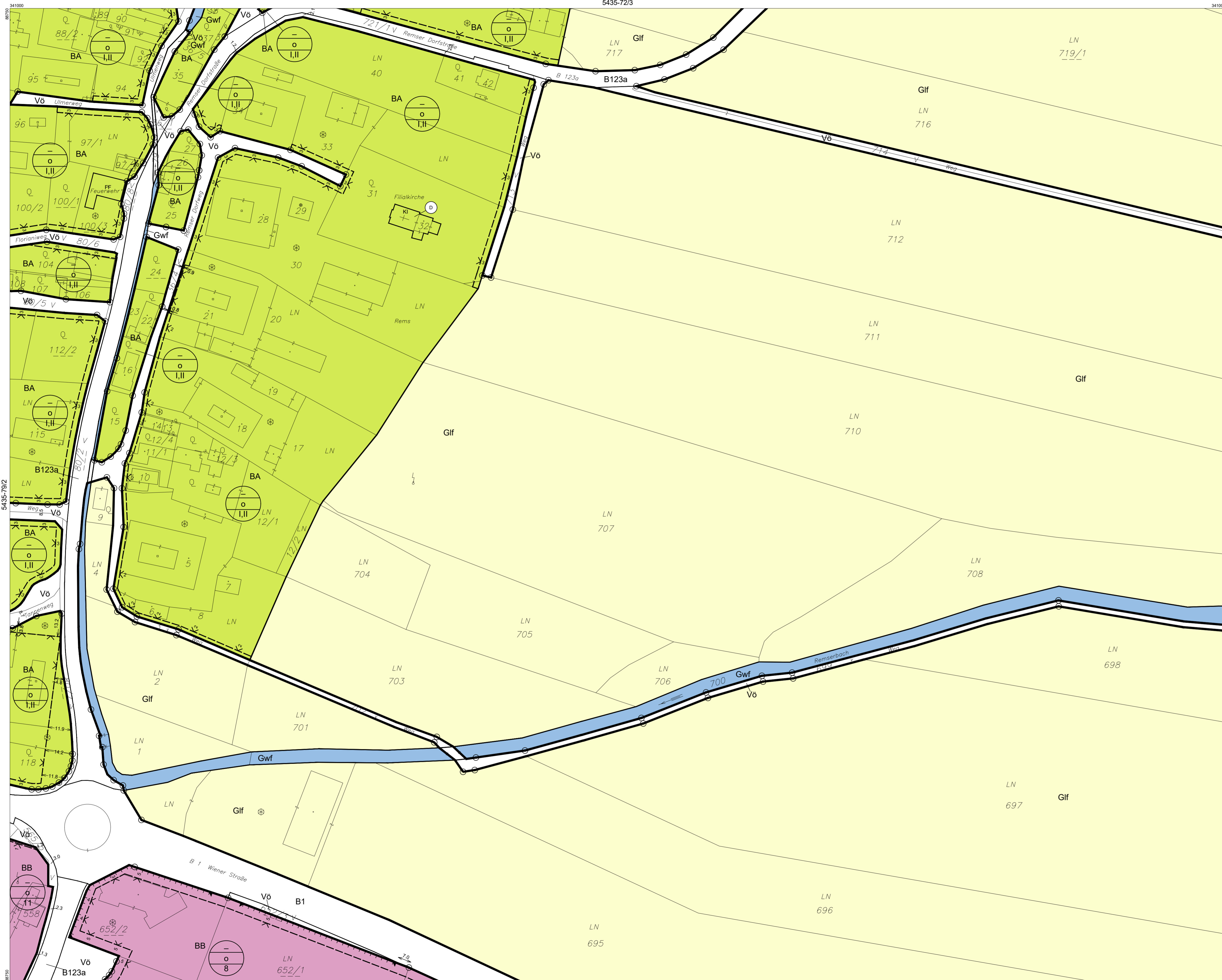
MASSSTAB: 1 : 1.000

PLANBLATT: 5435-80/1

STAND: 12. Dezember 2022

GZ: G21141 / B18

BÜRO DR. PAULA
 Raumplanung, Raumordnung und
 Landschaftsplanung ZT-GmbH
 A - 1030 Wien, Engelsberg, 4/4 OG T 01-718 48 68 F 20
 dr.paula@gpl.at www.gruppeplanung.at www.paula.at

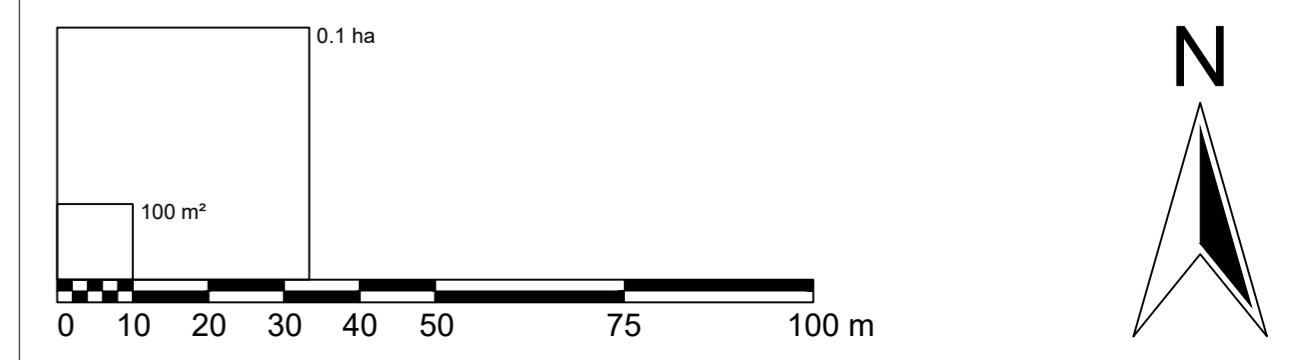


ÖFFENTLICHE AUFLAGE VON - BIS 05.10.2022 - 16.11.2022 Die Bürgermeisterin LAbg. Mag. Kerstin Suchan-Mayr	ERLASSEN DURCH VERORDNUNG DES GEMEINDERATES 13.12.2022 Die Bürgermeisterin LAbg. Mag. Kerstin Suchan-Mayr
KUNDGEMACHT VON - BIS Die Bürgermeisterin LAbg. Mag. Kerstin Suchan-Mayr	VERORDNUNGSPRÜFUNG DURCH DAS AMT DER NÖ LANDESREGIERUNG

BEARBEITUNG:
 DI Reinhard Hrdliczka | DI Hannah Steiner
 TECHNISCHE BEARBEITUNG:
 Ing. Stefan Fahrngruber

PLANGRUNDLAGE:
 Erstellt auf:
 Digitale Katastralmappe (DKM) 07.2011
 BEV
 Dargestellt mit:
 Digitale Katastralmappe (DKM) 10.2021
 BEV

Legende siehe Planblatt 00



Verwendete Abkürzungen (alphabetisch):

AHM ... Aushubmaterial AS ... Abschirmung, Abschirmung AUF ... Aufforstung AZ ... Altstoffsammelzentrum AZA ... Abstandsfläche zur Autobahn BAD ... Bad, Freibad BAS ... Bauschutt BL ... Bachlauf	BÖ ... Böschung EAB ... Emissionsarmer Betrieb EKW ... Ennstkraftwerk ES ... Emissionsschutz FF ... Feuerwehr FR ... Fuß- und Radweg FZZ ... Freizeitzentrum GAR ... Garage	GLH ... Gewerbliche Lagerhalle HG ... Hausgarten HP ... Hundeblickplatz HWD ... Hochwasserschutzdamm IS ... Immissionschutz KAP ... Kapelle KG ... Katastralgemeinde KI ... Kirche	KIG ... Kindergarten KUH ... Kulturhaus LB 2002 ... Laut Beobachtung des Hochwasserereignisses 2002 LP ... Lagerplatz LS ... Lärmschutz -maßnahmen LSD ... Lärmschutzdamm MOF ... Modellflugplatz	MGT ... Motel MS ... Mittelschule MSC ... Musikschule MUS ... Museum MUD ... Mülldeponie MV ... Musikverein P+R ... Park & Ride PF ... Pfarre, Pfarrhof, -zentrum	PSC ... Polytechnische Schule PP ... Parkplatz PRS ... Prüfstrasse PZ ... Polizei RET ... Retentionsfläche RK ... Rotes Kreuz, Rettungsstation RTS ... Reitsport SA ... Sportanlage	SAB ... Siedlungsabschluss SC ... Schule SIS ... Sichtschutz SZ ... Sportzentrum TH ... Tennishalle TOE ... Tourismuseinrichtung UG ... Uferbegleitgrün, -vegetation US ... Uferschutz	VH ... Vereinshaus, -einrichtung VGH ... Volkshaus VS ... Volksschule WR ... Waldrandfreihaltezone
---	--	---	---	--	--	---	---