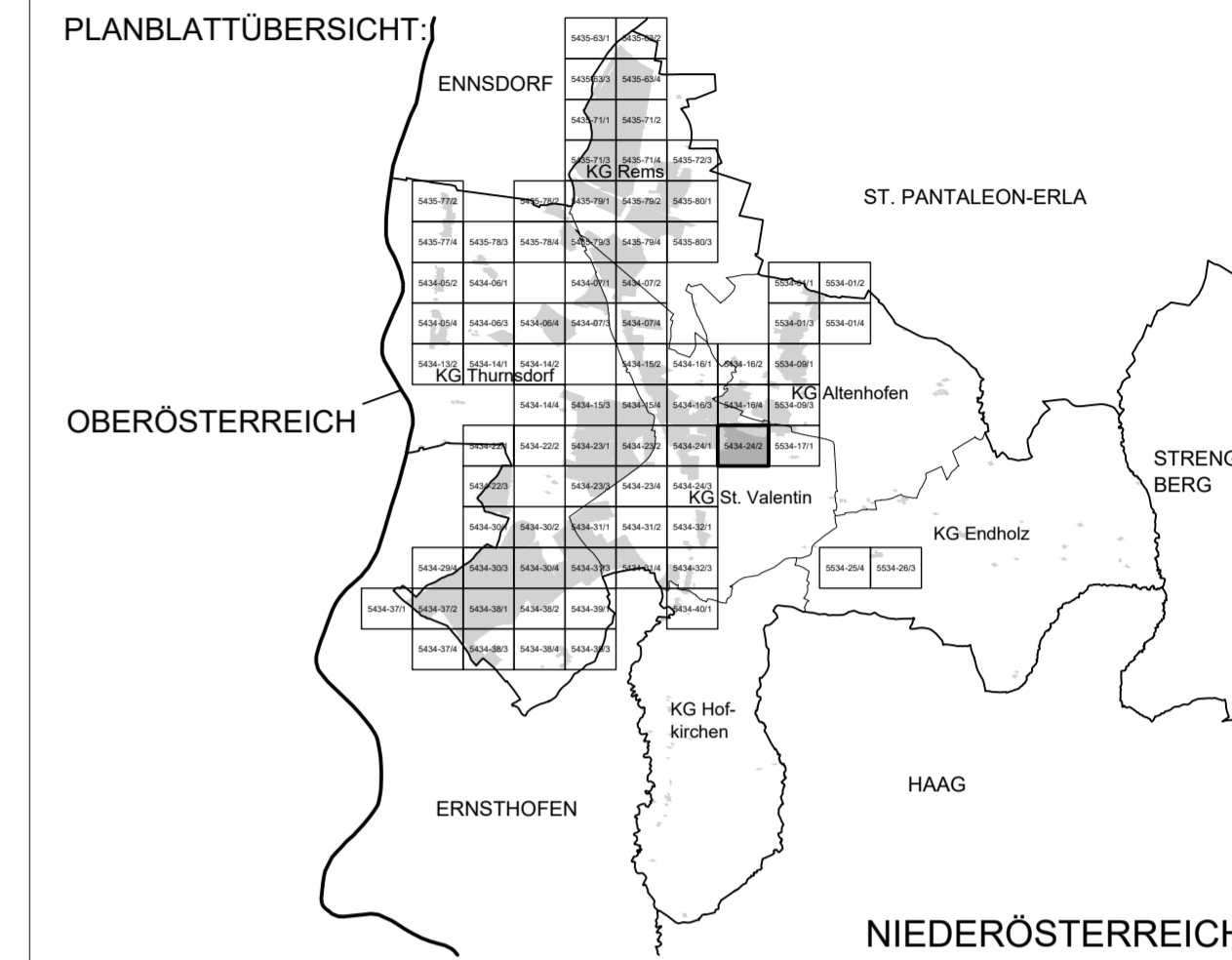


PLANBLATTÜBERSICHT:



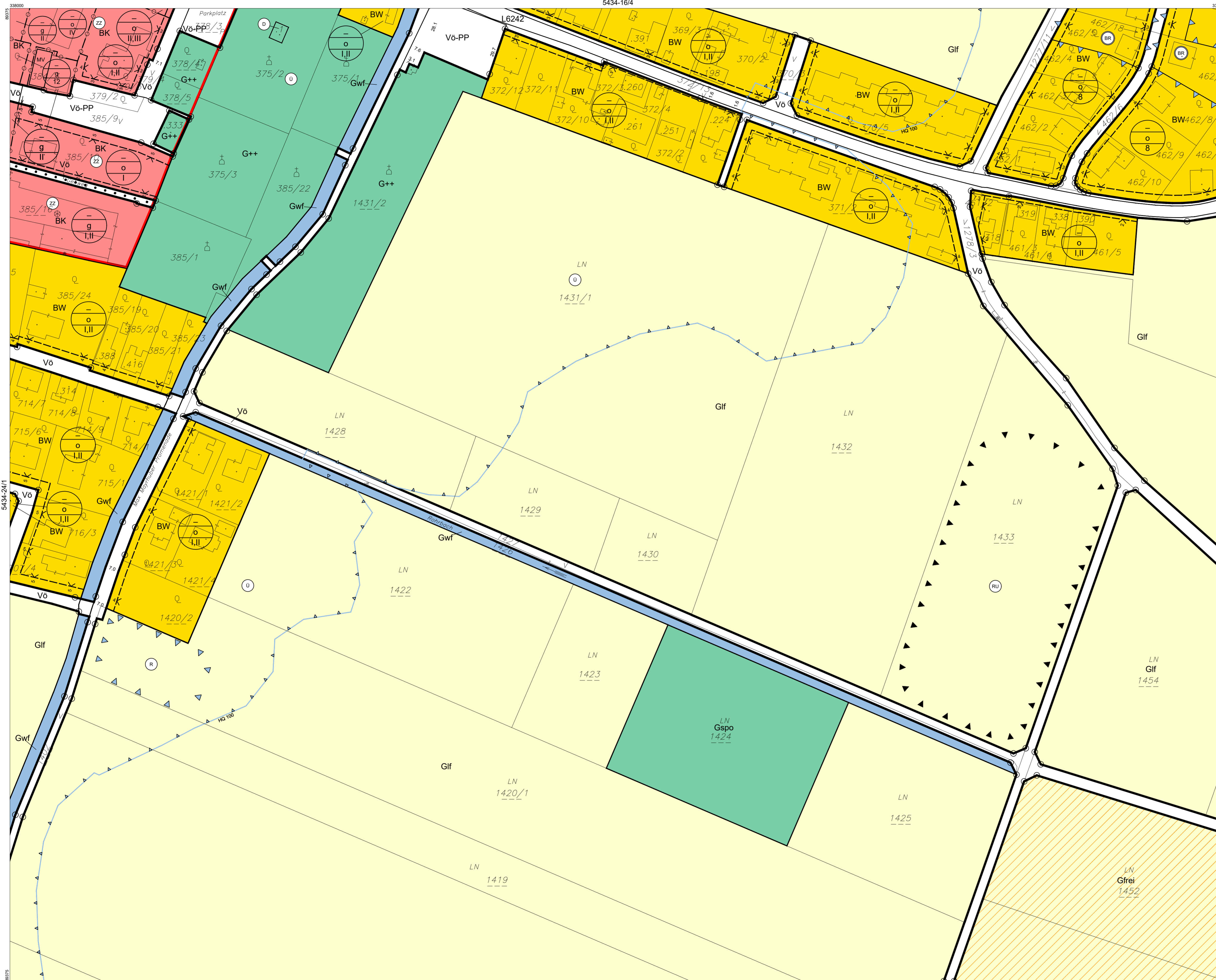
MASSSTAB: 1 : 1.000

PLANBLATT: 5434-24/2

STAND: 12. Dezember 2022

GZ: G21141 / B18

BÜRO DR. PAULA
Raumplanung, Raumordnung und
Landschaftsplanung ZT-GmbH
A - 1030 Wien, Engelsberg, 4/A OG T 01-718 48 68 F 20
dr.paula@gpl.at www.gruppeplanung.at www.paula.at



ÖFFENTLICHE AUFLAGE VON - BIS

05.10.2022 - 16.11.2022

ERLASSEN DURCH
VERORDNUNG DES GEMEINDERATES

13.12.2022

Die Bürgermeisterin
LAbg. Mag. Kerstin Suchan-Mayr

Die Bürgermeisterin
LAbg. Mag. Kerstin Suchan-Mayr

KUNDGEMACHT VON - BIS

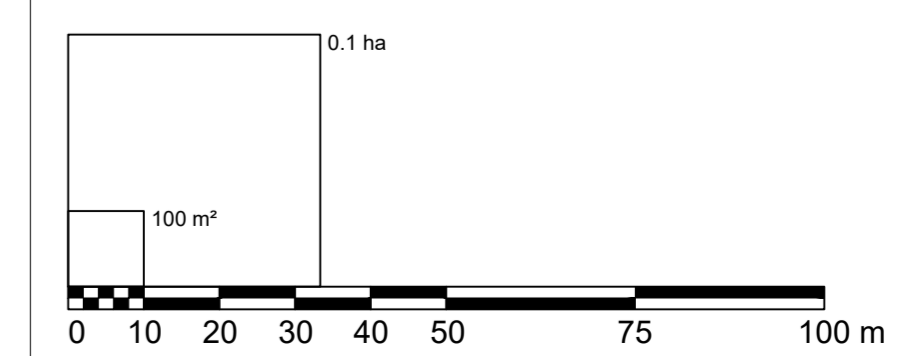
Die Bürgermeisterin
LAbg. Mag. Kerstin Suchan-Mayr

VERORDNUNGSPRÜFUNG DURCH
DAS AMT DER NÖ LANDESREGIERUNG

BEARBEITUNG:
DI Reinhard Hrdliczka | DI Hannah Steiner
TECHNISCHE BEARBEITUNG:
Ing. Stefan Fahrngruber

PLANGRUNDLAGE:
Erstellt auf:
Digitale Katastralmappe (DKM) 07.2011
BEV
Dargestellt mit:
Digitale Katastralmappe (DKM) 10.2021
BEV

Legende siehe Planblatt 00



Verwendete Abkürzungen (alphabetisch):

- | | | | | | | | |
|-------------------------------------|--------------------------------|--------------------------------|---|-----------------------------|-------------------------------------|-------------------------------------|----------------------------------|
| AHM ... Aushubmaterial | BÖ ... Böschung | GLH ... Gewerbliche Lagerhalle | KIG ... Kindergarten | MOT ... Motel | PSC ... Polytechnische Schule | SAB ... Siedlungsabschluss | VH ... Vereinshaus, -einrichtung |
| AS ... Abschirmgrün, Abschirmung | EAB ... Emissionsarmer Betrieb | HG ... Hausgärten | KUH ... Kulturhaus | MS ... Mittelschule | SC ... Schule | SCH ... Schule | VKH ... Volkshaus |
| AUF ... Aufforstung | EKW ... Ennstkraftwerk | HP ... Hundeblickplatz | LB 2002 ... Laut Beobachtung des Hochwasserereignisses 2002 | MSC ... Musikschule | PRS ... Prüfstraße | SIS ... Sichtschutz | VS ... Volksschule |
| AZ ... Altstoffsammelzentrum | ES ... Emissionsschutz | HWD ... Hochwasserschutzdamm | HWD ... Hochwasserschutzdamm | MUS ... Museum | PZ ... Polizei | SZ ... Sportzentrum | WR ... Waldrandfreihaltezone |
| AZA ... Abstandsfläche zur Autobahn | FF ... Feuerwehr | IS ... Immissionschutz | IS ... Immissionschutz | MUD ... Mülldeponie | RET ... Retentionsfläche | TH ... Tennishalle | |
| BAD ... Bad, Freibad | FR ... Fuß- und Radweg | KAP ... Kapelle | LS ... Lärmschutz -maßnahmen | MV ... Musikverein | RK ... Rotes Kreuz, Rettungsstation | TOE ... Tourismuseinrichtung | |
| BAS ... Bauschutt | FZZ ... Freizeitzentrum | KG ... Katastralgemeinde | LSD ... Lärmschutzdamm | P+R ... Park & Ride | RTS ... Reitsport | UG ... Uferbegleitgrün, -vegetation | |
| BL ... Bachlauf | GAR ... Garage | KI ... Kirche | MOF ... Modellflugplatz | PF ... Pflanz-, Pfanzentrum | SA ... Sportanlage | US ... Uferschutz | |