ST. VALENTIN
BEBAUUNGSPLAN
PLANBLATT 5434-24/1
KG St. Valentin

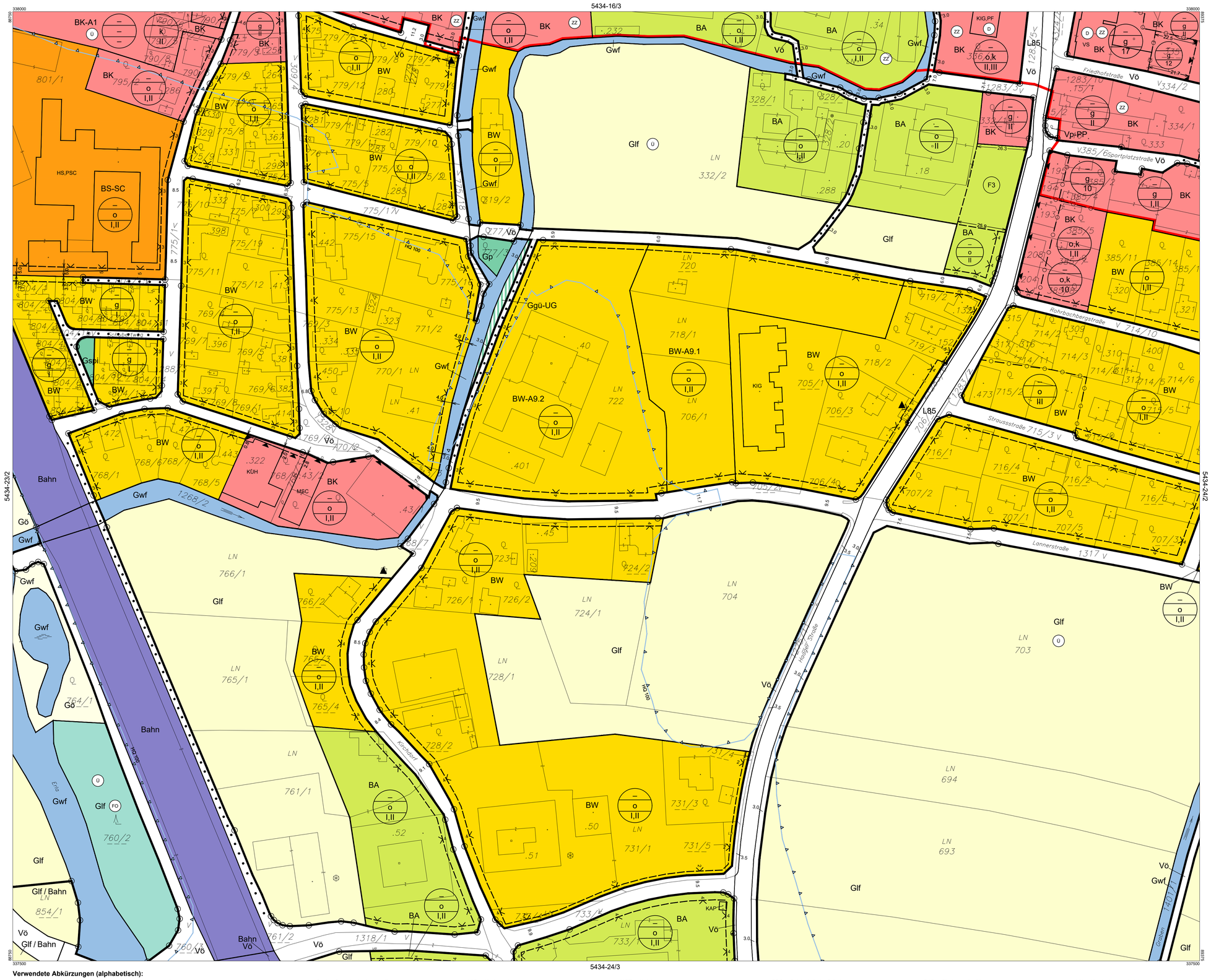

Verwendete Abkürzungen (alphabetisch):

AHM ... Aushubmaterial
AS ... Abschirmgrün, Abschirmung
AUF ... Aufforstung
AZ ... Altstoffsammelzentrum
AZA ... Abstandsfläche zur Autobahn
BAD ... Bad, Freibad
BAS ... Bauschutt
BL ... Bachlauf
BÖ ... Böschung
EAB ... Emissionsarmer Betrieb
EKW ... Ennskraftwerk
ES ... Emissionsschutz
FF ... Feuerwehr
FR ... Fuß- und Radweg
FZZ ... Freizeitzentrum
GAR ... Garage
GLH ... Gewerbliche Lagerhalle
HG ... Hausgärten
HP ... Hundeabrichteplatz
HWD ... Hochwasserschutzdamm
IS ... Immissionsschutz
KAP ... Kapelle
KG ... Katastralgemeinde
KI ... Kirche
KIG ... Kindergarten
KUH ... Kulturhaus
LB 2002 ... Laut Beobachtung des Hochwasserereignisses 2002
LP ... Lagerplatz
LS ... Lärmschutz, -maßnahmen
LSD ... Lärmschutzdamm
MOF ... Modellflugplatz
MOT ... Motel
MS ... Mittelschule
MSC ... Musikschule
MUS ... Museum
MUD ... Mülldeponie
MV ... Musikverein
P+R ... Park & Ride
PF ... Pfarre, Pfarrhof, -zentrum
PSC ... Polytechnische Schule
PP ... Parkplatz
PRS ... Prüfstrecke
PZ ... Polizei
RET ... Retentionsfläche
RK ... Rotes Kreuz, Rettungsstation
RTS ... Reitsport
SA ... Sportanlage
SAB ... Siedlungsabschluss
SC ... Schule
SIS ... Sichtschutz
SZ ... Sportzentrum
TH ... Tennishalle
TOE ... Tourismuseinrichtung
UG ... Uferbegleitgrün, -vegetation
US ... Uferschutz
VH ... Vereinshaus, -einrichtung
VKH ... Volksheim
VS ... Volksschule
WR ... Waldrandfreihaltezone

STADTGEMEINDE ST. VALENTIN

BEBAUUNGSPLAN

18. ÄNDERUNG

PLANBLATTÜBERSICHT:

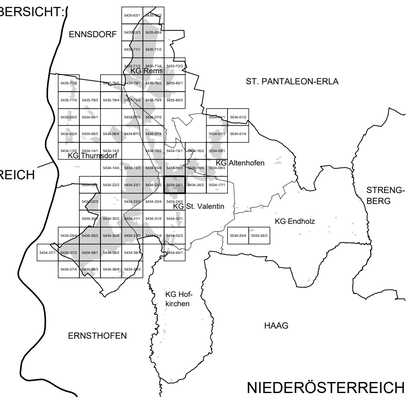

MASSSTAB: 1 : 1.000	PLANBLATT: 5434-24/1
STAND: 12. Dezember 2022	GZ: G21141 / B18

GRUPPEPLANUNG
BÜRO DR. PAULA
Raumplanung, Raumordnung und Landschaftsplanung ZT-GmbH
A - 1030 Wien, Engelsbergg. 4/4.OG T 01-718 48 68 F /20
dr.paula@gpl.at www.gruppeplanung.at www.paula.at

ÖFFENTLICHE AUFLAGE VON - BIS 05.10.2022 - 16.11.2022 *Die Bürgermeisterin* *LAbg. Mag. Kerstin Suchan-Mayr*	ERLASSEN DURCH VERORDNUNG DES GEMEINDERATES 13.12.2022 *Die Bürgermeisterin* *LAbg. Mag. Kerstin Suchan-Mayr*
KUNDGEMACHT VON - BIS *Die Bürgermeisterin* *LAbg. Mag. Kerstin Suchan-Mayr*	VERORDNUNGSPRÜFUNG DURCH DAS AMT DER NÖ LANDESREGIERUNG

BEARBEITUNG:
DI Reinhard Hrdliczka | DI Hannah Steiner
TECHNISCHE BEARBEITUNG:
Ing. Stefan Fahrngruber

PLANGRUNDLAGE:
Erstellt auf:
Digitale Katastralmappe (DKM) 07.2011
BEV
Dargestellt mit:
Digitale Katastralmappe (DKM) 10.2021
BEV
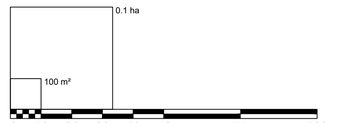
Legende siehe Planblatt 00