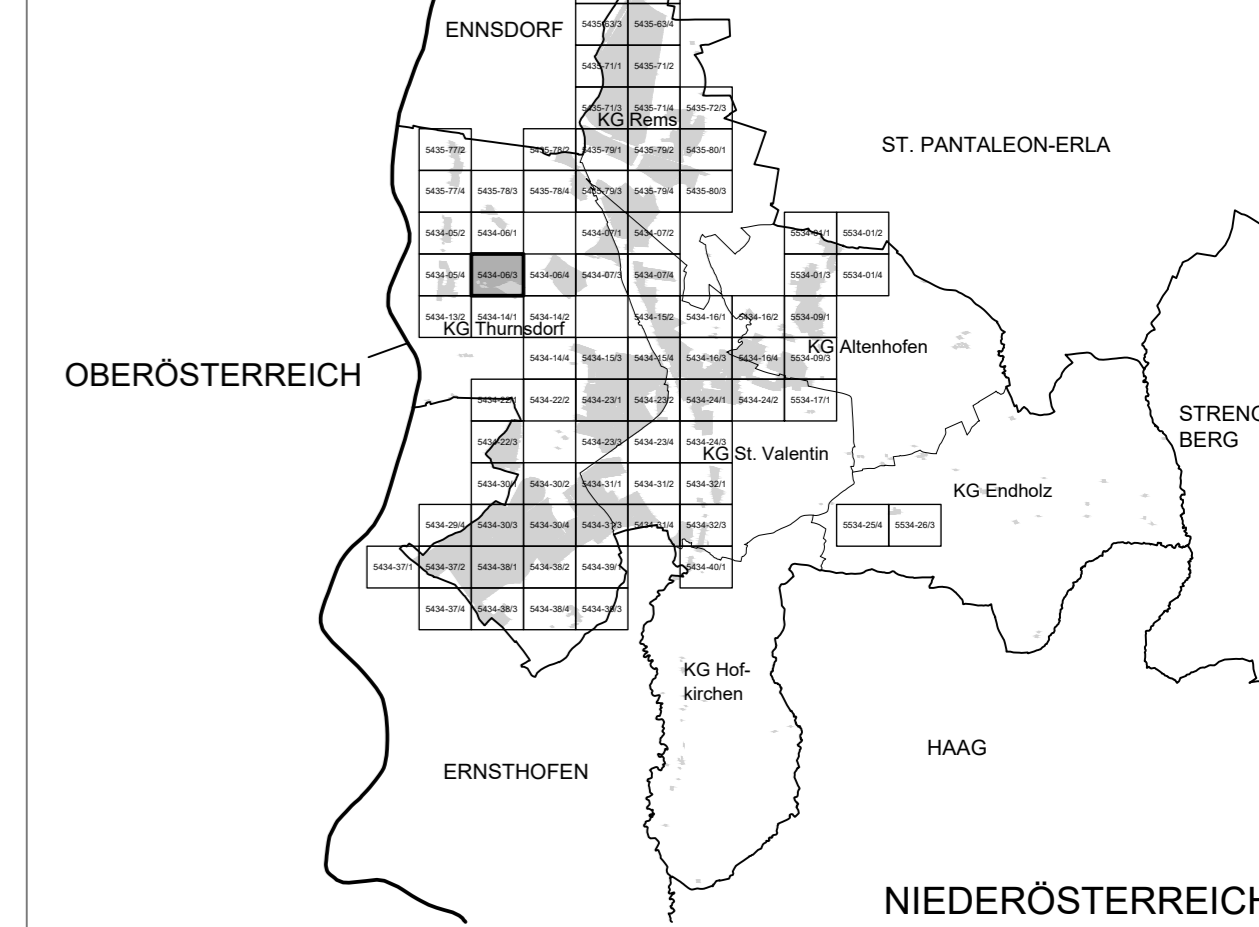


PLANBLATTÜBERSICHT:



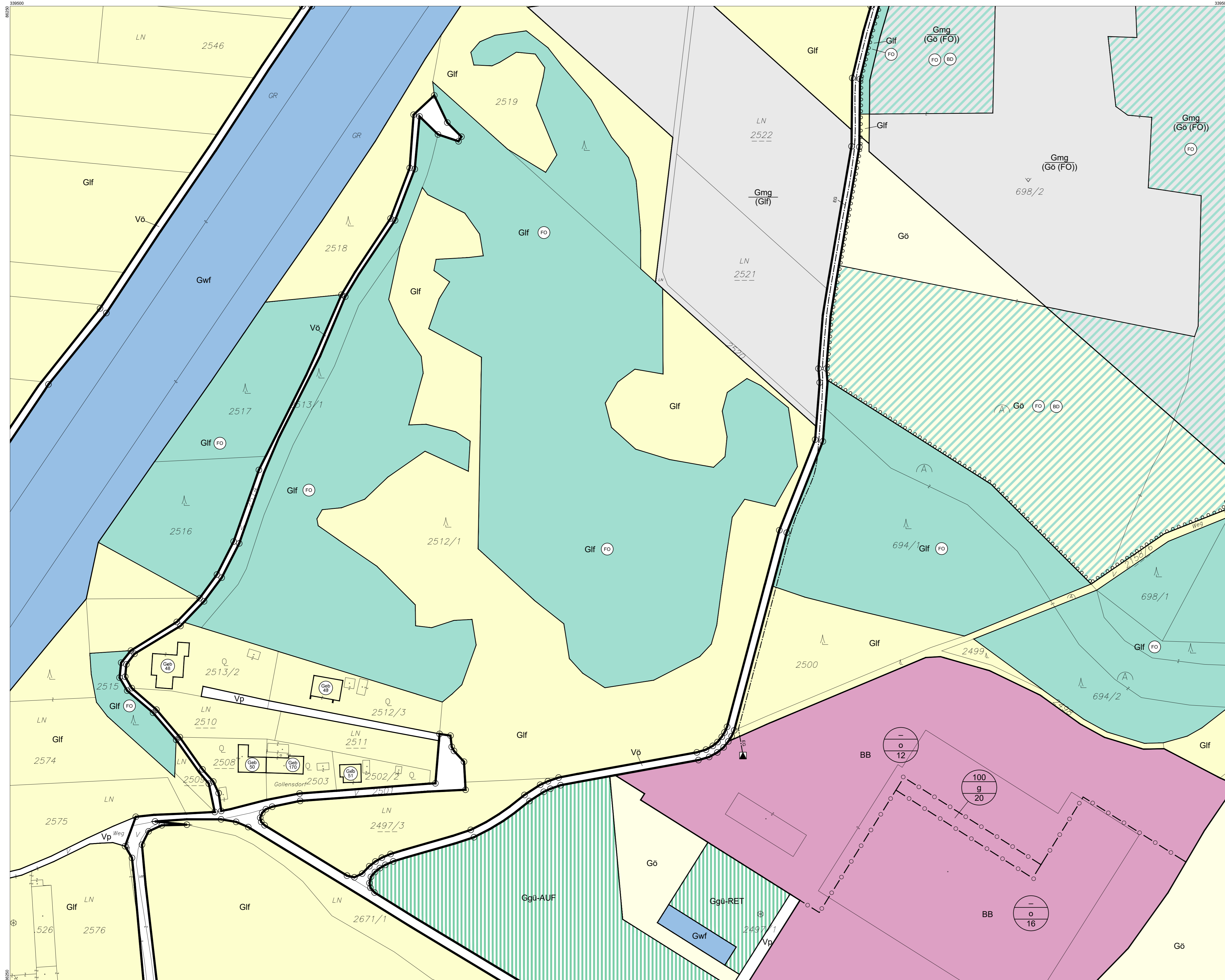
MASSSTAB: 1 : 1.000

PLANBLATT: 5434-06/3

STAND: 12. Dezember 2022

GZ: G21141 / B18

**BÜRO DR. PAULA**  
 Raump lanung, Raumordnung und  
 Landschaftsplanung ZT-GmbH  
 A - 1030 Wien, Engelsberg 4/4. OG T 01-718 48 68 F 20  
 dr.paula@gpl.at www.gruppeplanung.at www.paula.at

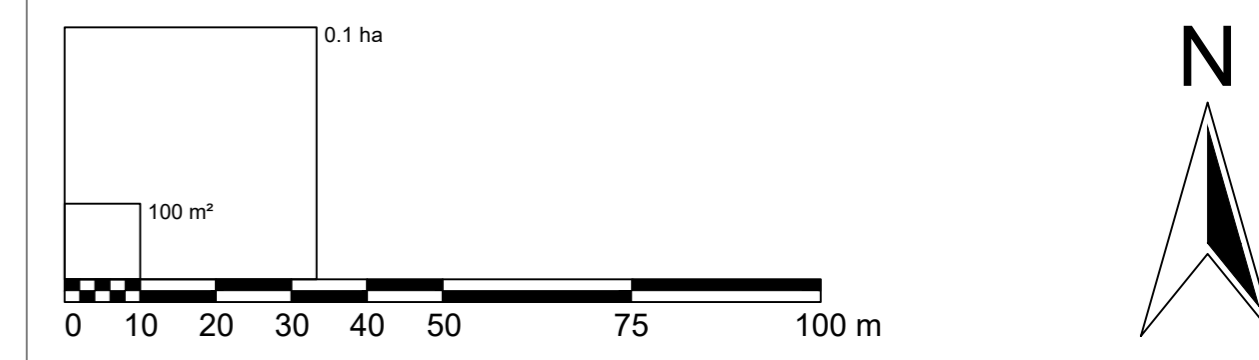


ÖFFENTLICHE AUFLAGE VON - BIS 05.10.2022 - 16.11.2022	ERLASSEN DURCH VERORDNUNG DES GEMEINDERATES 13.12.2022
Die Bürgermeisterin LAbg. Mag. Kerstin Suchan-Mayr	Die Bürgermeisterin LAbg. Mag. Kerstin Suchan-Mayr
KUNDGEMACHT VON - BIS	VERORDNUNGSPRÜFUNG DURCH DAS AMT DER NÖ LANDESREGIERUNG
Die Bürgermeisterin LAbg. Mag. Kerstin Suchan-Mayr	

BEARBEITUNG:  
 DI Reinhard Hrdliczka | DI Hannah Steiner  
 TECHNISCHE BEARBEITUNG:  
 Ing. Stefan Fahrgruber

PLANGRUNDLAGE:  
 Erstellt auf:  
 Digitale Katastralmappe (DKM) 07.2011  
 BEV  
 Dargestellt mit:  
 Digitale Katastralmappe (DKM) 10.2021  
 BEV

Legende siehe Planblatt 00



Verwendete Abkürzungen (alphabetisch):

AHM ... Aushubmaterial	AS ... Abschirmgrün, Abschirmung	AUF ... Auforstung	AZ ... Altstoffsammelzentrum	AZA ... Abstandsfläche zur Autobahn	BAD ... Bad, Freibad	BAS ... Bauschutt	BL ... Bachlauf	BO ... Böschung	EAB ... Emissionsarmer Betrieb	EKW ... Ennekräftwerk	ES ... Emissionsschutz	FF ... Feuerwehr	FR ... Fuß- und Radweg	FZZ ... Freizeitzentrum	GAR ... Garage	GLH ... Gewerbliche Lagerhalle	HG ... Hausgärten	HP ... Hundebreiteplatz	HWD ... Hochwasserschutzdamm	IS ... Immissionsschutz	KAP ... Kapelle	KG ... Katastralgemeinde	KI ... Kirche	KIG ... Kindergarten	KUH ... Kulturhaus	LB 2002 ... Laut Beobachtung des Hochwasserereignisses 2002	LP ... Lagerplatz	LS ... Lärmschutz -maßnahmen	LSD ... Lärmschutzdamm	MOF ... Modellflugplatz	MOT ... Motel	MS ... Mittelschule	MUS ... Museum	MUD ... Mülldeponie	MV ... Musikverein	P+R ... Park & Ride	PF ... Pfarre, Pfarrhof, -zentrum	PSC ... Polytechnische Schule	PP ... Parkplatz	PRS ... Prüfstraße	PZ ... Polizeistrecke	RET ... Retentionsfläche	RK ... Rotes Kreuz, Rettungstation	RTS ... Reitsport	SA ... Sportanlage	SAB ... Siedlungsabschluss	SC ... Schule	SIS ... Sichtschutz	SZ ... Sportzentrum	TH ... Tennishalle	TOE ... Tourismuseinrichtung	UG ... Uferbegleitgrün, -vegetation	US ... Uferschutz	VH ... Vereinshaus, -einrichtung	VGH ... Volkshaus	VS ... Volksschule	WR ... Waldrandfreihaltezone
------------------------	----------------------------------	--------------------	------------------------------	-------------------------------------	----------------------	-------------------	-----------------	-----------------	--------------------------------	-----------------------	------------------------	------------------	------------------------	-------------------------	----------------	--------------------------------	-------------------	-------------------------	------------------------------	-------------------------	-----------------	--------------------------	---------------	----------------------	--------------------	---	-------------------	------------------------------	------------------------	-------------------------	---------------	---------------------	----------------	---------------------	--------------------	---------------------	-----------------------------------	-------------------------------	------------------	--------------------	-----------------------	--------------------------	------------------------------------	-------------------	--------------------	----------------------------	---------------	---------------------	---------------------	--------------------	------------------------------	-------------------------------------	-------------------	----------------------------------	-------------------	--------------------	------------------------------