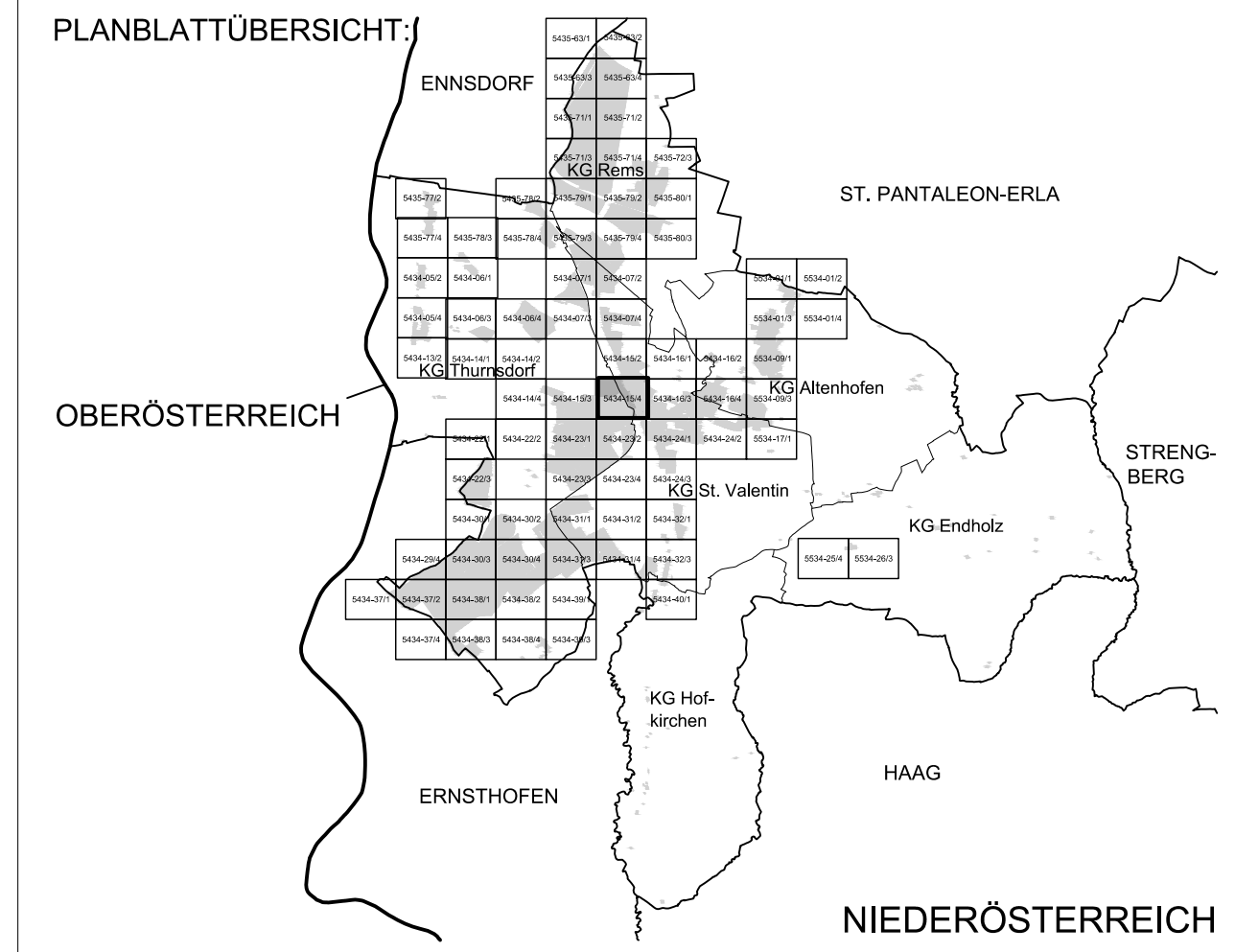


BEBAUUNGSPLAN

19. ÄNDERUNG

PLANBLATTÜBERSICHT:



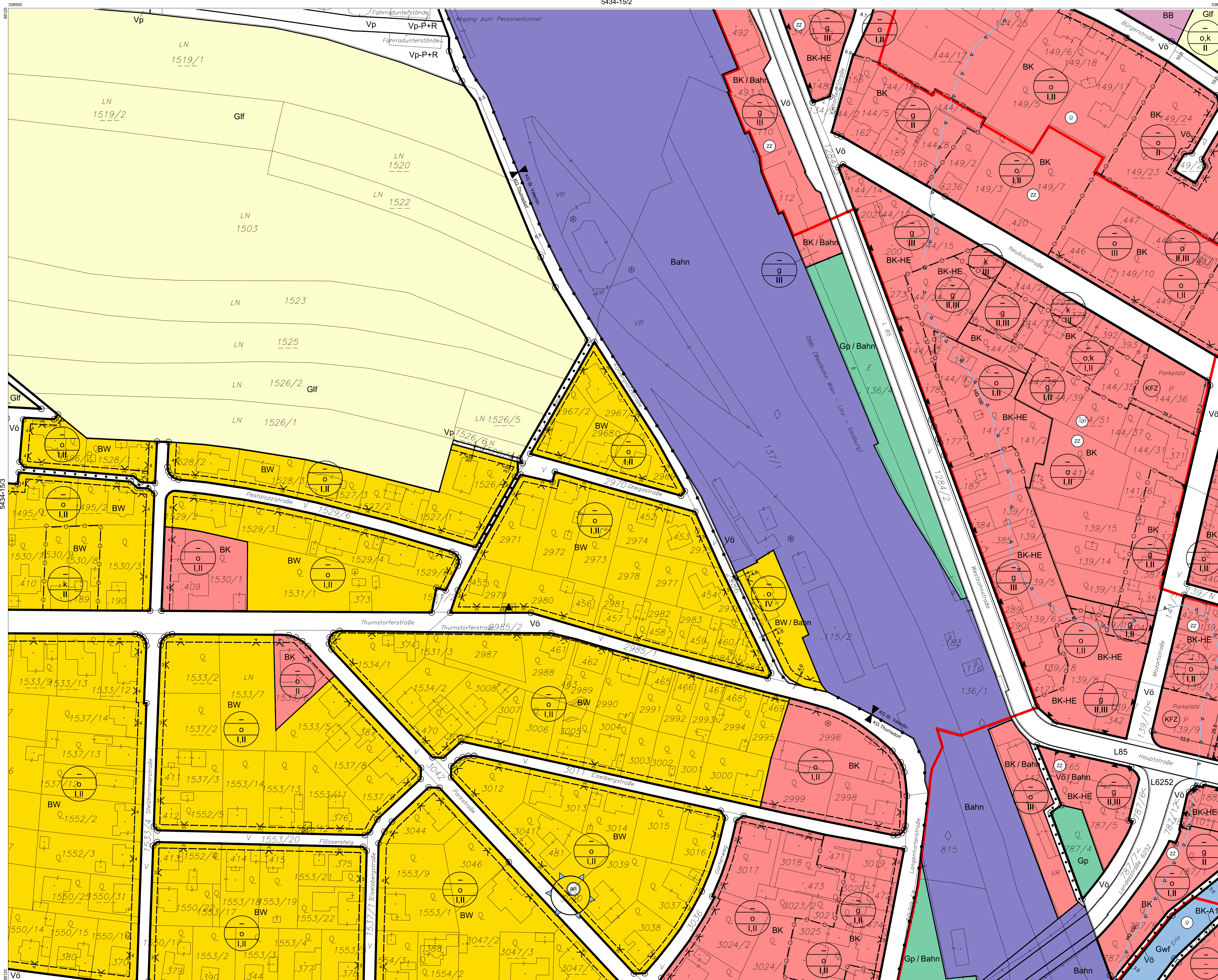
MASSSTAB: 1 : 1.000

PLANBLATT: 5434-15/4

STAND: 22. September 2023

GZ: G23057 / B19

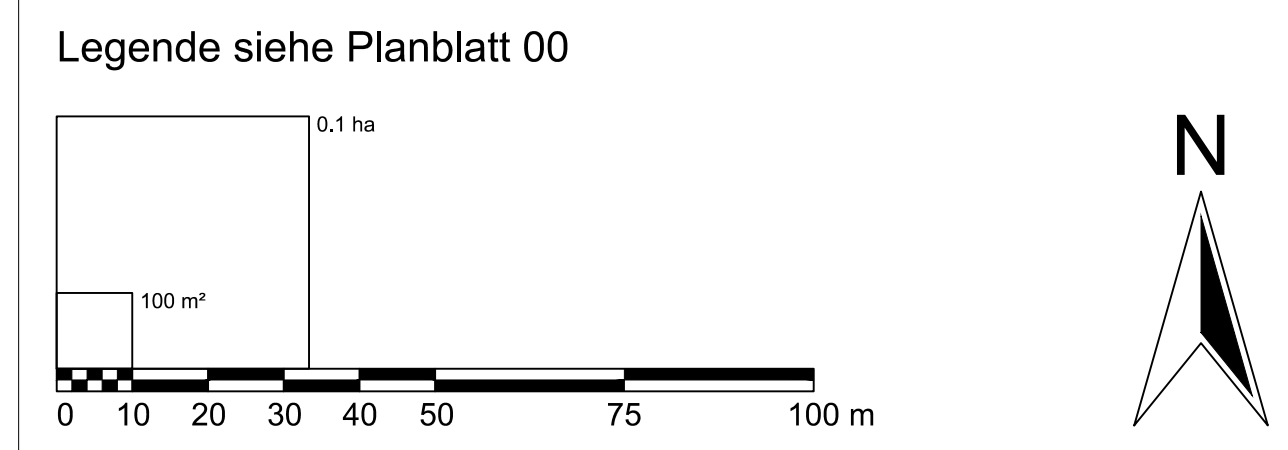
BÜRO DR. PAULA
Raumplanung, Raumordnung und
Landschaftsplanung ZT-GmbH
A - 1030 Wien, Engelsberg, 44. OG T 01-718 48 68 F 20
dr.paula@gp.at www.gruppeplanung.at www.paula.at



ÖFFENTLICHE AUFLAGE VON - BIS	ERLASSEN DURCH VERORDNUNG DES GEMEINDERATES
01.08.2023 - 12.09.2023	25.09.2023
Die Bürgermeisterin LAbg. Mag. Kerstin Suchan-Mayr	Die Bürgermeisterin LAbg. Mag. Kerstin Suchan-Mayr
KUNDGEMACHT VON - BIS	VERORDNUNGSPRÜFUNG DURCH DAS AMT DER NÖ LANDESREGIERUNG
Die Bürgermeisterin LAbg. Mag. Kerstin Suchan-Mayr	

BEARBEITUNG:
DI Reinhard Hrdliczka
TECHNISCHE BEARBEITUNG:
Ing. Stefan Fahrngruber

PLANGRUNDLAGE:
Erstellt auf:
Digitale Katastralmappe (DKM) 07.2011
BEV
Dargestellt mit:
Digitale Katastralmappe (DKM) 10.2021
BEV



Verwendete Abkürzungen (alphabetisch):

<p>AHM ... Ausbrotmaterial AS ... Abschirmgrün, Abschirmung AUF ... Aufforstung AZ ... Altstoffsammelzentrum AZA ... Abstandsfläche zur Autobahn BAD ... Bad, Freibad BAS ... Bauschutt BL ... Bachlauf</p>	<p>BO ... Böschung EAB ... Emissionarmer Betrieb EKW ... Ennskraftwerk ES ... Emissionsschutz AZA ... Abstandsfläche zur Autobahn FR ... Fuß- und Radweg FZZ ... Freizeitzentrum GAR ... Garage</p>	<p>GLH ... Gewerbliche Lagerhalle HG ... Hausgärten HP ... Hundeebischplatz HWD ... Hochwasserschutzdamm IS ... Immissionsschutz KAP ... Kapelle KG ... Katastralgemeinde KI ... Kirche</p>	<p>KIG ... Kindergarten KIH ... Kulturhaus LB 2002 ... Laut Beobachtung des Hochwasserereignisses 2002 LP ... Lagerplatz LS ... Lärmschutz -maßnahmen LSD ... Lärmschutzdamm MOF ... Modellflugplatz</p>	<p>MOT ... Motel MS ... Mittelschule MSC ... Musikschule MUS ... Museum MUD ... Mülldeponie MV ... Musikverein P+R ... Park & Ride PF ... Pfarre, Pfarrhof, -zentrum</p>	<p>PSC ... Polytechnische Schule PP ... Parkplatz SC ... Schule SIS ... Sichtschutz PR ... Prüfstraße PZ ... Polizei RET ... Retentionsfläche TOE ... Totenkreuz, Rettungstation RTS ... Reitsport SA ... Sportanlage</p>	<p>SAB ... Siedlungsabschluss SC ... Schule SIS ... Sichtschutz SZ ... Sportzentrum TH ... Tennisanlage TOE ... Totenkreuz, Rettungstation UG ... Uferbegleitgrün, -vegetation US ... Uferschutz</p>	<p>VH ... Vereinshaus, -einrichtung VKH ... Volkshaus VS ... Volksschule WR ... Waldandfreizeitzone</p>
---	---	---	--	--	---	--	---