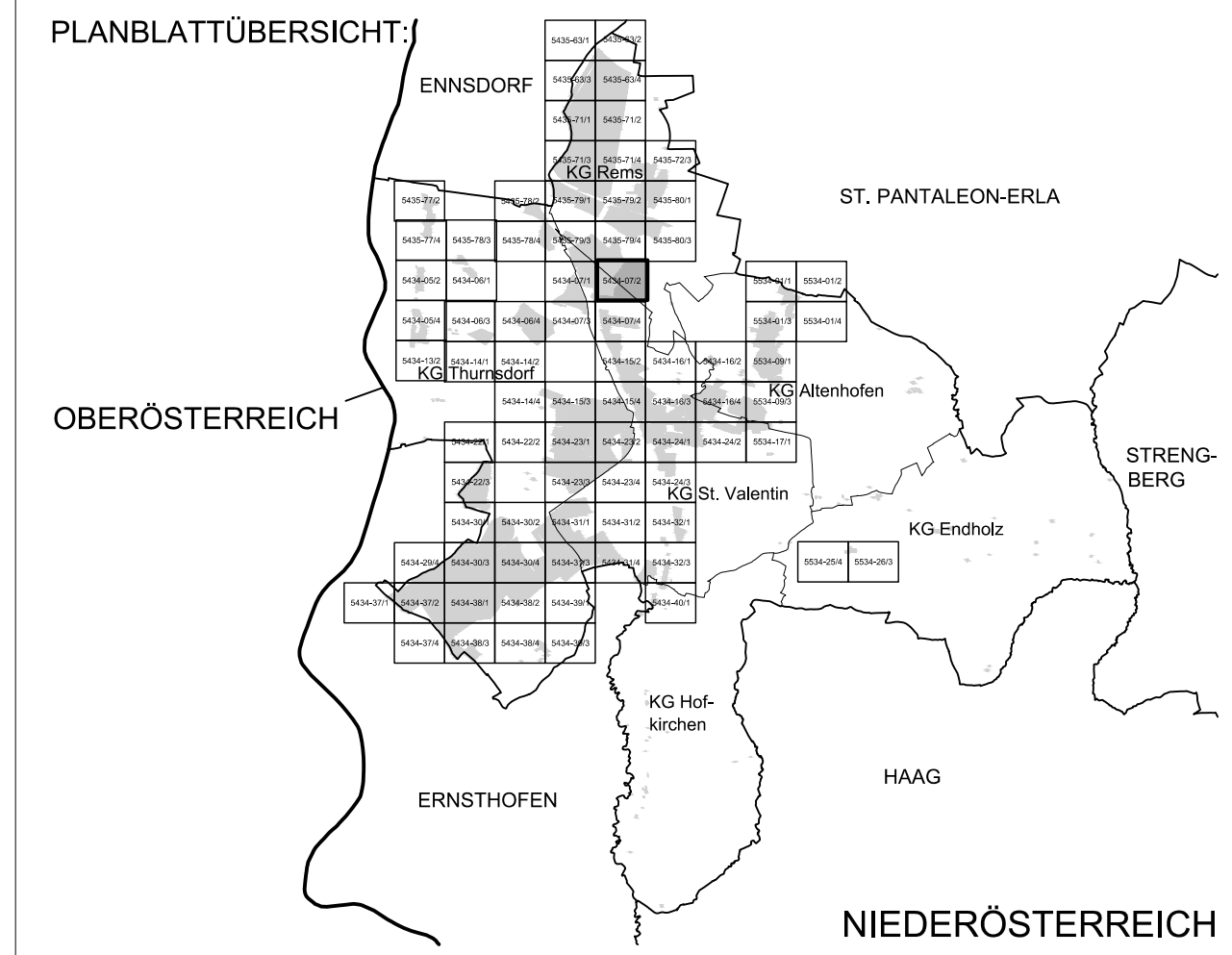


PLANBLATTÜBERSICHT:



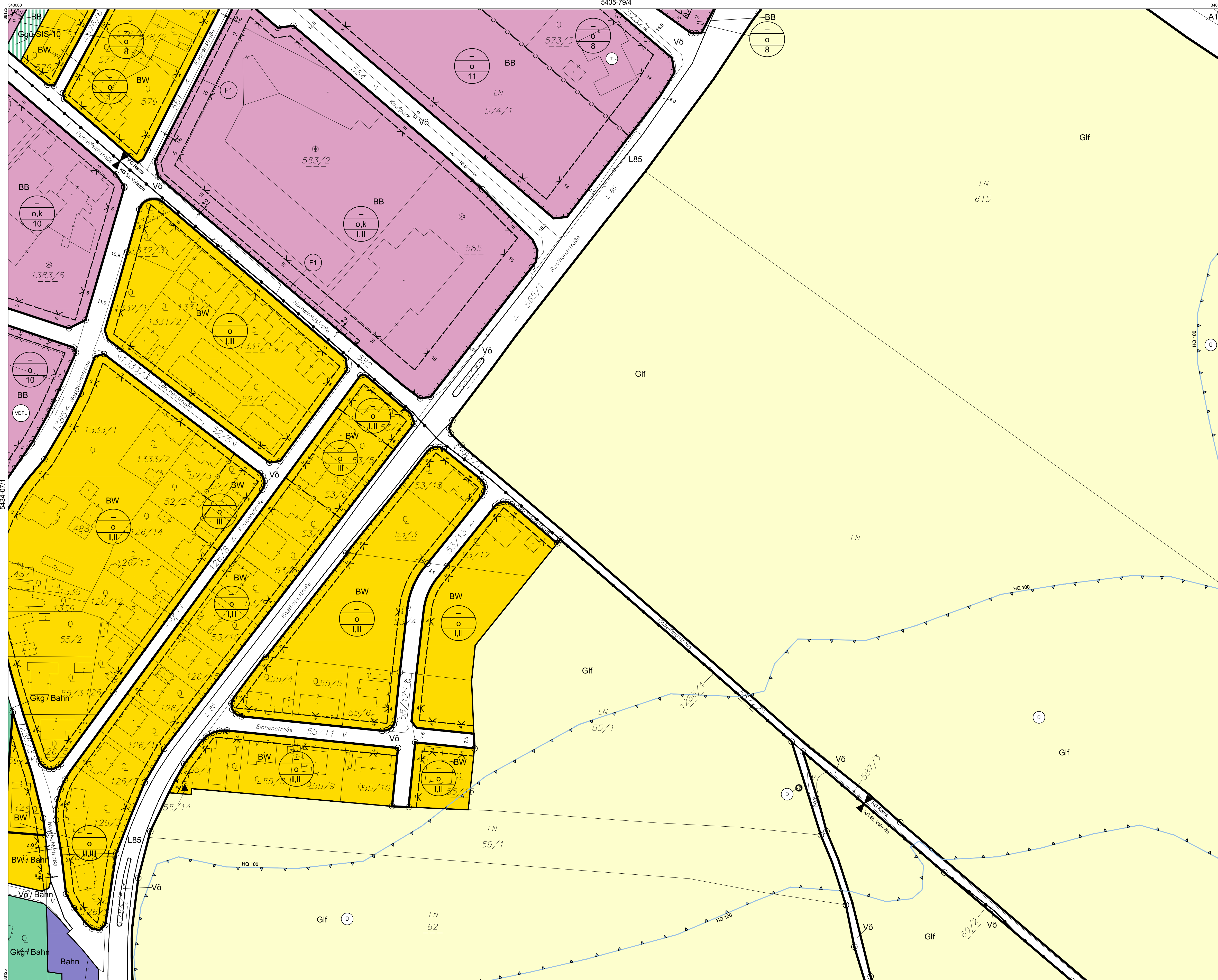
MASSTAB: 1 : 1.000

PLANBLATT: 5434-07/2

STAND: 22. September 2023

GZ: G23057 / B19

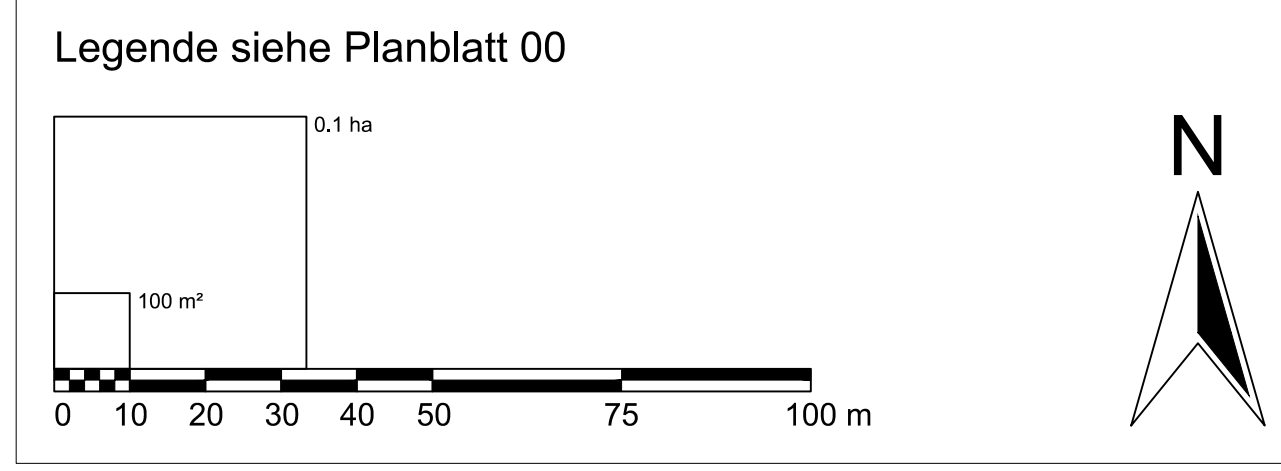
BÜRO DR. PAULA
 Raump lanung, Raumordnung und
 Landschaftsplanung ZT-GmbH
 A - 1030 Wien, Engelsbergg. 4/4. OG T 01-718 48 68 F /20
 dr.paula@gpl.at www.gruppeplanung.at www.paula.at



ÖFFENTLICHE AUFLAGE VON - BIS	ERLASSEN DURCH VERORDNUNG DES GEMEINDERATES
01.08.2023 - 12.09.2023	25.09.2023
Die Bürgermeisterin LAbg. Mag. Kerstin Suchan-Mayr	Die Bürgermeisterin LAbg. Mag. Kerstin Suchan-Mayr
KUNDGEMACHT VON - BIS	VERORDNUNGSPRÜFUNG DURCH DAS AMT DER NÖ LANDESREGIERUNG
Die Bürgermeisterin LAbg. Mag. Kerstin Suchan-Mayr	

BEARBEITUNG:
 DI Reinhard Hrdliczka
 TECHNISCHE BEARBEITUNG:
 Ing. Stefan Fahrngruber

PLANGRUNDLAGE:
 Erstellt auf:
 Digitale Katastralmappe (DKM) 07.2011
 BEV
 Dargestellt mit:
 Digitale Katastralmappe (DKM) 10.2021
 BEV



- Verwendete Abkürzungen (alphabetisch):**
- | | | | | | | |
|-------------------------------------|----------------------------------|---|-----------------------------------|-------------------------------------|-------------------------------------|----------------------------------|
| AHM ... Ausbrennter | GLH ... Gewerbliche Lagerhalle | KIG ... Kindergarten | MOT ... Motel | PSC ... Polytechnische Schule | SAB ... Siedlungsabschluss | VH ... Vereinshaus, -einrichtung |
| AS ... Abschirmgrün, Abschirmung | EGAB ... Emmissionsarmer Betrieb | KIH ... Kulturhaus | MS ... Mittelschule | PP ... Parkplatz | SC ... Schule | VKH ... Volkshaus |
| AUF ... Aufforstung | EKW ... Enkrafwerk | LB 2002 ... Laut Beobachtung des Hochwasserereignisses 2002 | MSC ... Mittelschule | PRS ... Prüfstraße | SIS ... Sichtschutz | VS ... Volksschule |
| AZ ... Altstoffsammelzentrum | ES ... Emmissionschutz | HWD ... Hochwasserschutzdamm | MUS ... Museum | PZ ... Prüfstraße | SZ ... Sportzentrum | WR ... Waldandfreizeithalzone |
| AZA ... Abstandsfläche zur Autobahn | FF ... Feuerwehr | IS ... Immissionschutz | MUD ... Mülldeponie | RET ... Retentionsfläche | TH ... Tennishalle | |
| BAZ ... Bad, Freibad | FR ... Fuß- und Radweg | LS ... Lärmschutz -maßnahmen | MV ... Musikverein | RK ... Rotes Kreuz, Rettungsstation | TOE ... Tourismuseinrichtung | |
| BAS ... Bauschnitt | FZZ ... Freizeitzentrum | LSD ... Lärmschutzdamm | P+R ... Park & Ride | RTS ... Reitsport | UG ... Uferbegleitgrün, -vegetation | |
| BL ... Bachlauf | GAR ... Garage | MOF ... Modellflugplatz | PF ... Pfarre, Pfarrhof, -zentrum | SA ... Sportanlage | US ... Uferschutz | |