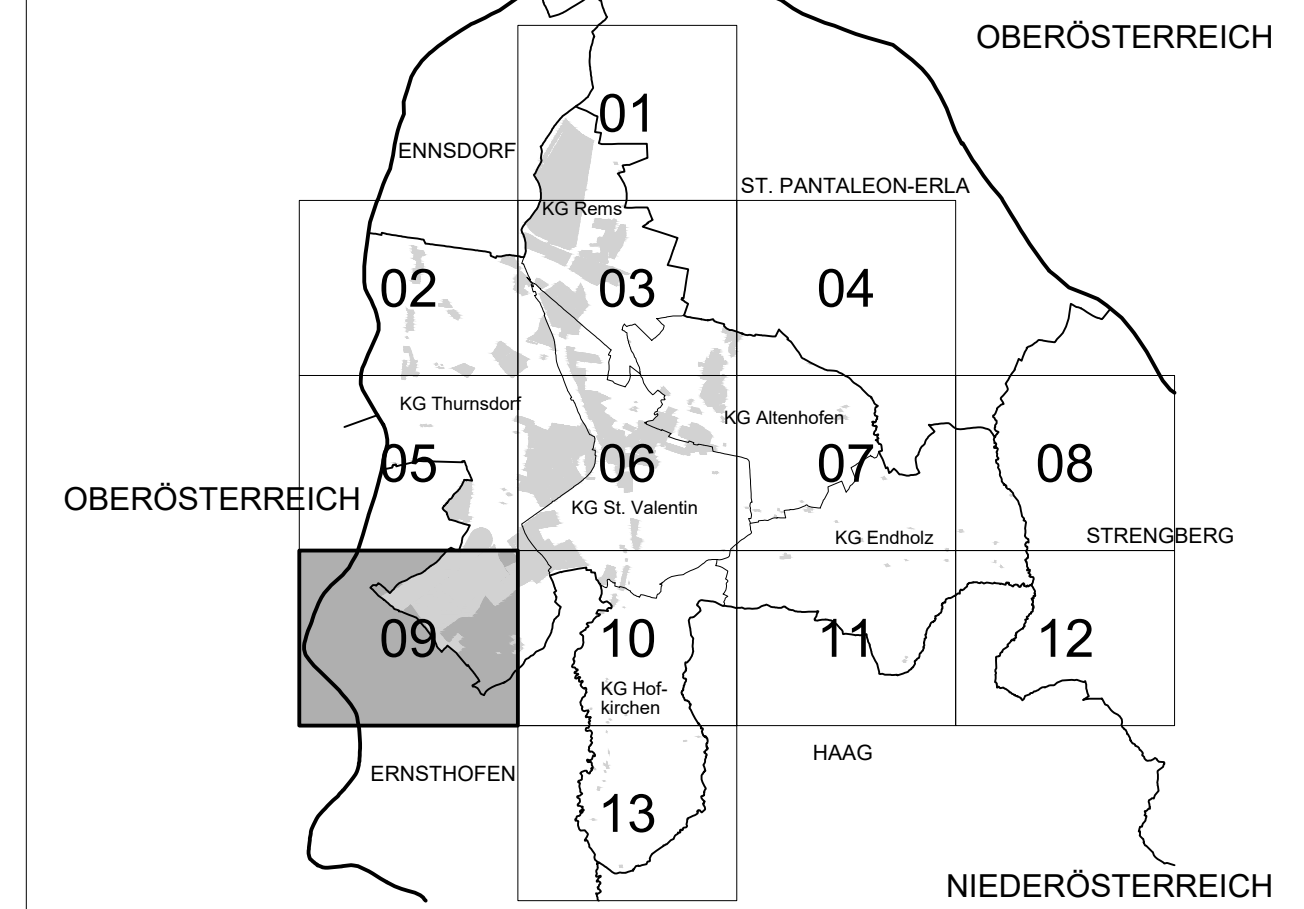


PLANBLATTÜBERSICHT:



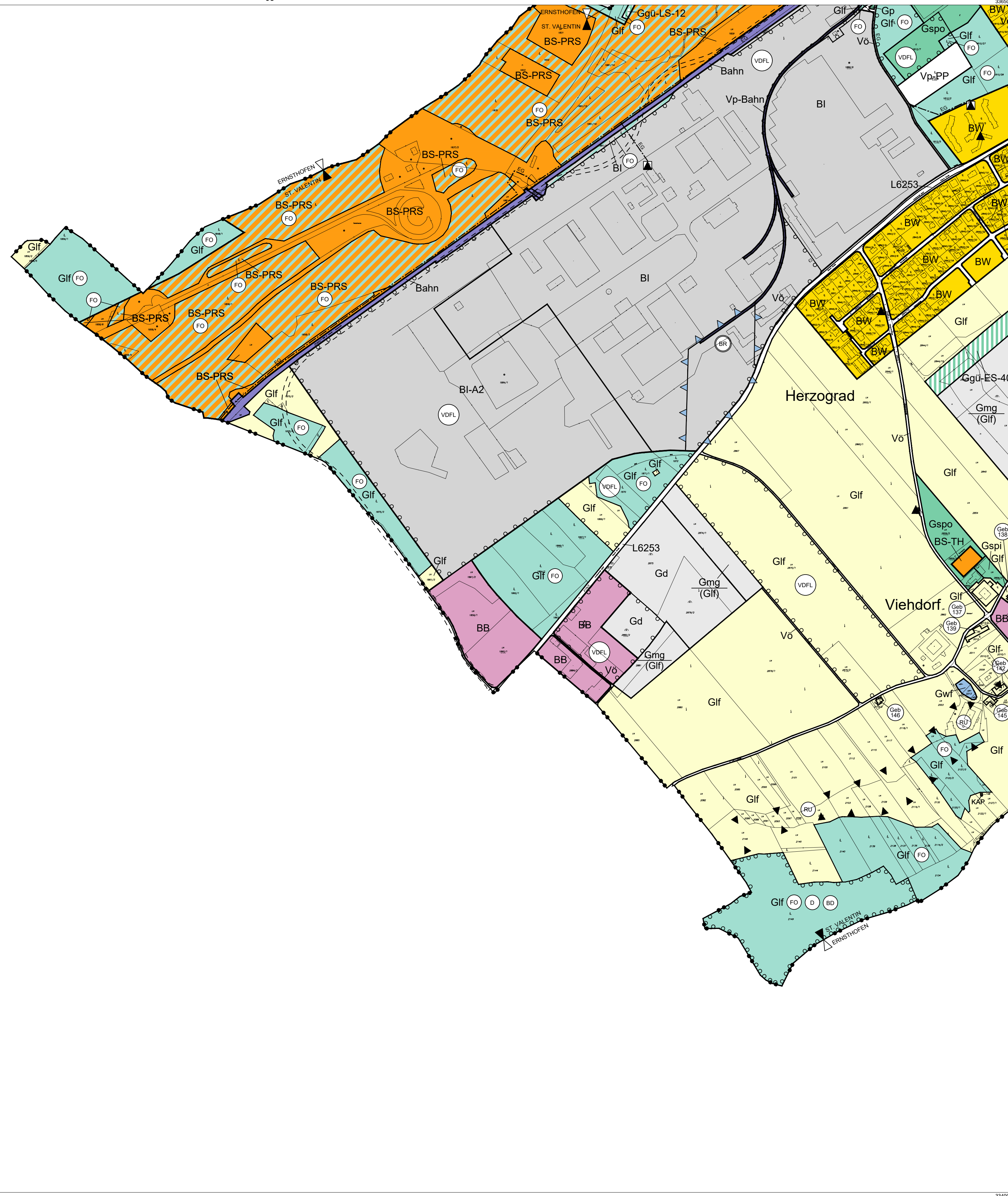
MASSSTAB: 1 : 5.000

PLANBLATT: 09

STAND: 12. Dezember 2022

GZ: G21081 / F15

BÜRO DR. PAULA
 Raumplanung, Raumordnung und
 Landschaftsplanung ZT-GmbH
 A - 1030 Wien, Engelsbergg. 4/4. OG T 01-718 48 68 F 20
 dr.paula@gpl.at www.gruppeplanung.at www.paula.at

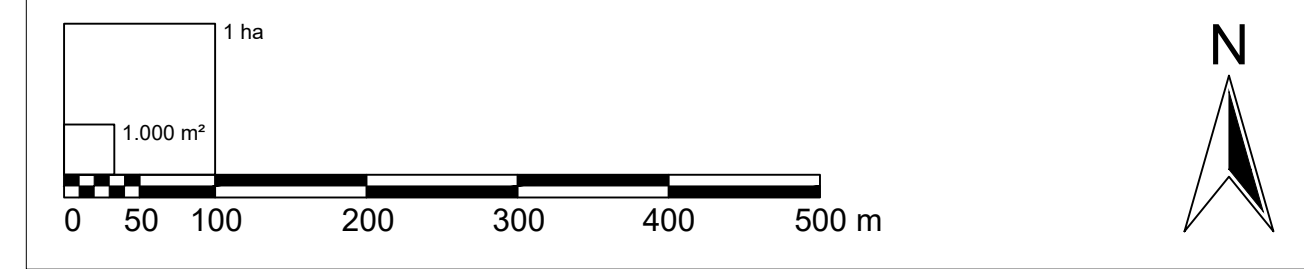


ÖFFENTLICHE AUFLAGE VON - BIS 05.10.2022 - 16.11.2022	ERLASSEN DURCH VERORDNUNG DES GEMEINDERATES 13.12.2022
Die Bürgermeisterin LAbg. Mag. Kerstin Suchan-Mayr	Die Bürgermeisterin LAbg. Mag. Kerstin Suchan-Mayr
GENEHMIGT DURCH DAS AMT DER NÖ LANDESREGIERUNG	KUNDGEMACHT VON - BIS Die Bürgermeisterin LAbg. Mag. Kerstin Suchan-Mayr

BEARBEITUNG:
 DI Reinhard Hrdliczka | DI Hannah Steiner
 TECHNISCHE BEARBEITUNG:
 Ing. Stefan Fahrngruber

PLANGRUNDLAGE:
 Erstellt auf:
 Digitale Katastralmappe (DKM) 07.2011
 BEV
 Dargestellt mit:
 Digitale Katastralmappe (DKM) 10.2021
 BEV

Legende siehe Planblatt 04



Verwendete Abkürzungen (alphabetisch):

AHM ... Aushubmaterial	BÖ ... Böschung	GLH ... Gewerbliche Lagerhalle	KIG ... Kindergarten	MOT ... Motel	PSC ... Polytechnische Schule	SAB ... Siedlungsabschluss	VH ... Vereinshaus, -einrichtung
AS ... Abschirmgrün, Abschirmung	EAB ... Emissionsarmer Betrieb	HG ... Hausgärten	KUH ... Kulturhaus	MS ... Mittelschule	SC ... Schule	VKH ... Volkshaus	VH ... Volkshaus
AUF ... Aufforstung	EKW ... Enkrafwerk	HP ... Hundeblickplatz	LB 2002 ... Laut Beobachtung des Hochwasserereignisses 2002	MS ... Mittelschule	SIS ... Sichtsicht	VS ... Volksschule	VR ... Waldrandfreihaltezone
AZ ... Altstoffsammelzentrum	ES ... Emissionsschutz	HWD ... Hochwasserschutzdamm	LP ... Lagerplatz	MUS ... Museum	SZ ... Sportzentrum	WR ... Waldrandfreihaltezone	
AZA ... Abstandsfläche zur Autobahn	FF ... Feuerwehr	IS ... Immissionschutz	LS ... Lärmschutzmaßnahmen	MUD ... Mülldeponie	TH ... Tennisställe		
BAD ... Bad, Freibad	FR ... Fuß- und Radweg	KAP ... Kapelle	LSD ... Lärmschutzdamm	MV ... Musikverein	TOE ... Tourismuseinrichtung		
BAS ... Bauschutz	FZZ ... Freizeitzentrum	KG ... Katastralgemeinde	MOF ... Modellflugplatz	P+R ... Park & Ride	UG ... Uferbegleitgrün, -vegetation		
BL ... Bachlauf	GAR ... Garage	KI ... Kirche		PF ... Pfarre, Pfarrhof, -zentrum	US ... Uferschutz		