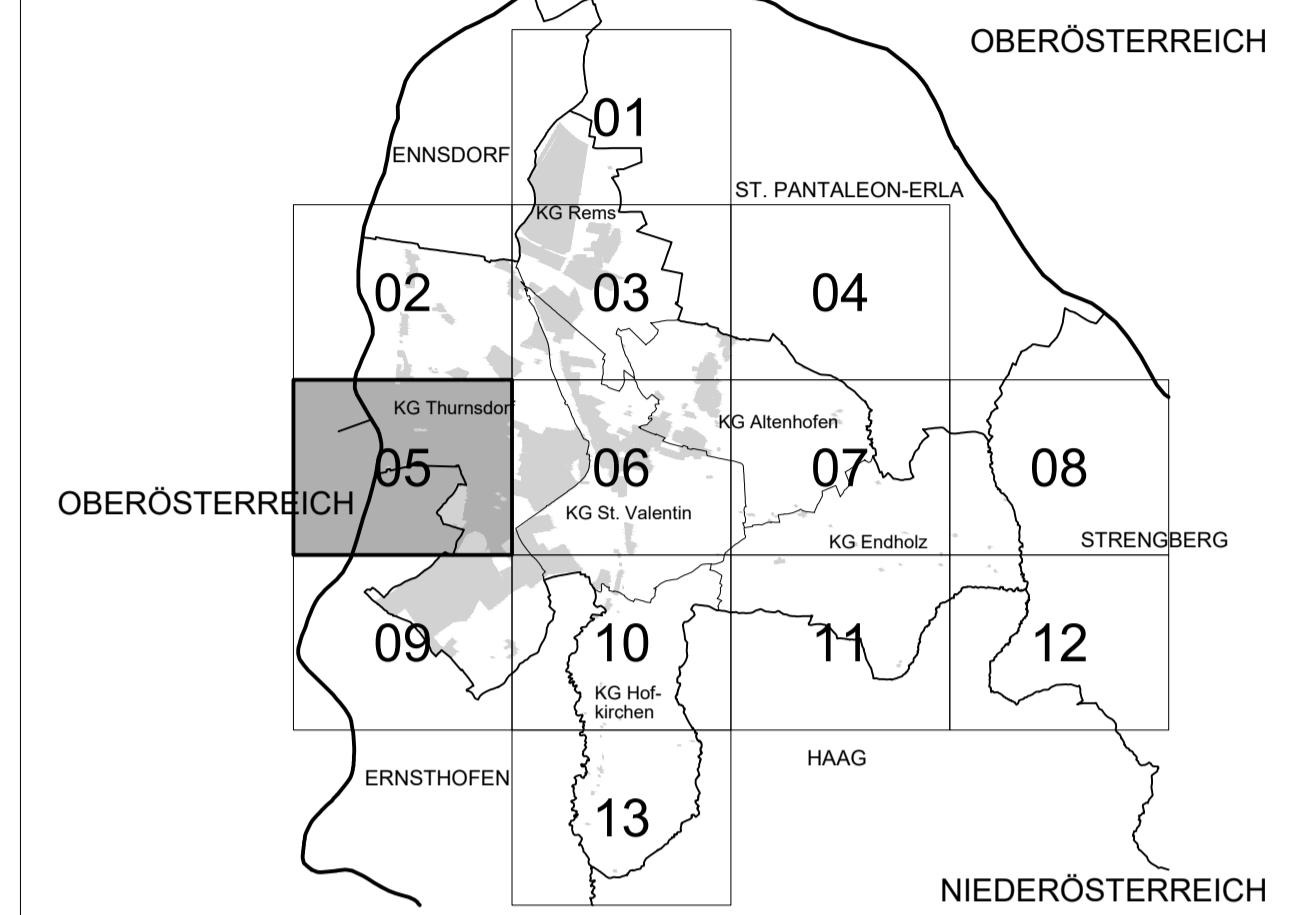


PLANBLATTÜBERSICHT:



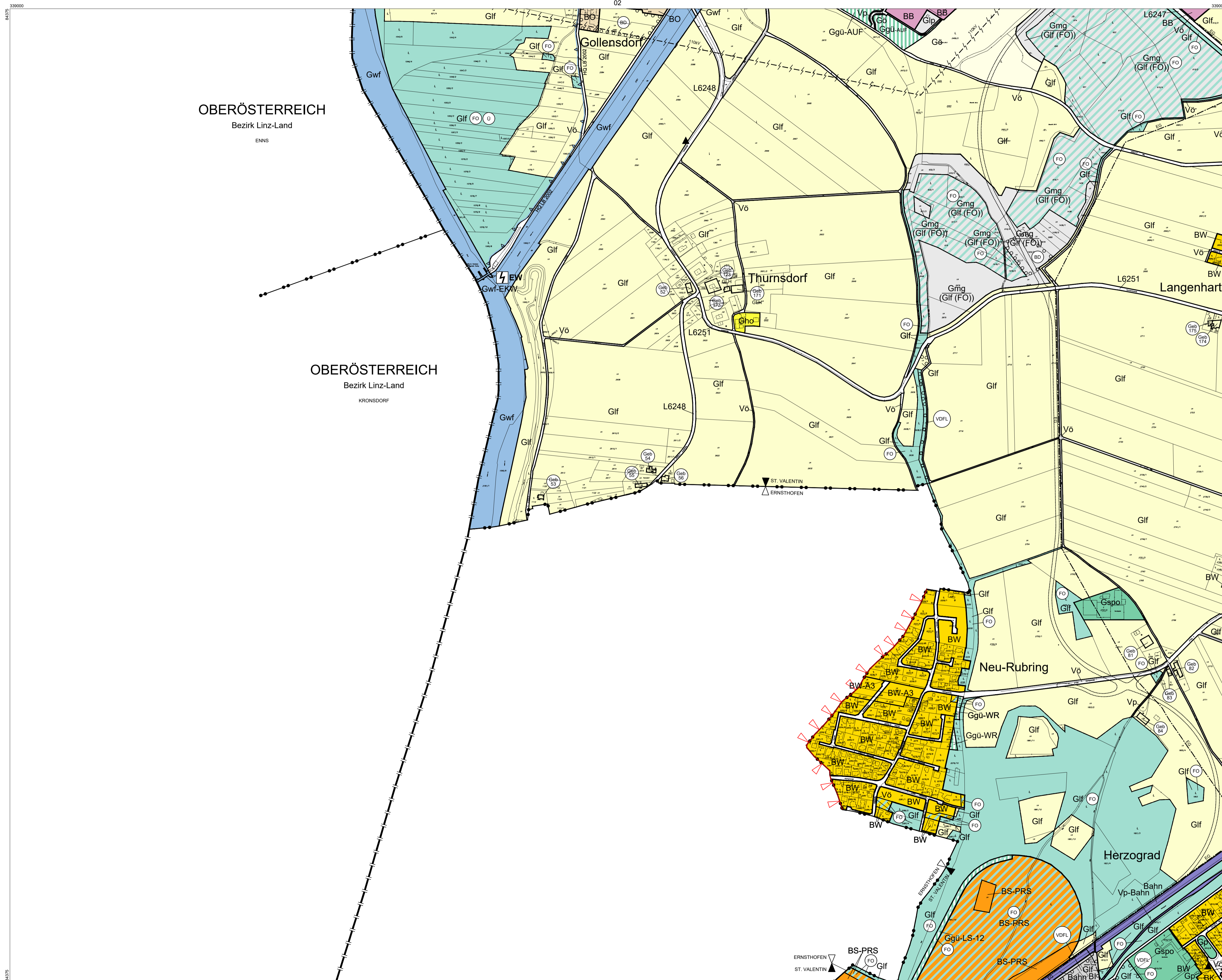
MASSSTAB: 1 : 5.000

PLANBLATT: 05

STAND: 12. Dezember 2022

GZ: G21081 / F15

**BÜRO DR. PAULA**  
 Raump lanung, Raumordnung und  
 Landschaftsplanung ZT-GmbH  
 A - 1030 Wien, Engelsberg, 4/4.OG T 01-718 48 68 F /20  
 dr.paula@gp.at www.gruppeplanung.at www.paula.at

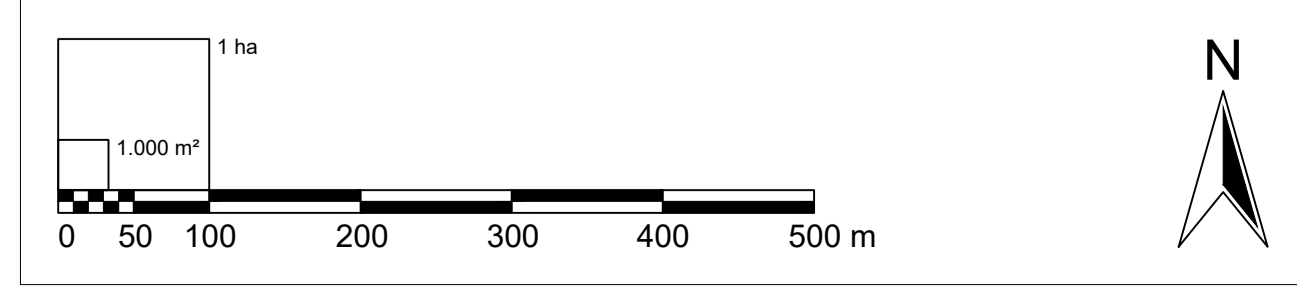


ÖFFENTLICHE AUFLAGE VON - BIS  05.10.2022 - 16.11.2022	ERLASSEN DURCH VERORDNUNG DES GEMEINDERATES  13.12.2022
Die Bürgermeisterin LAbg. Mag. Kerstin Suchan-Mayr	Die Bürgermeisterin LAbg. Mag. Kerstin Suchan-Mayr
GENEHMIGT DURCH DAS AMT DER NÖ LANDESREGIERUNG	KUNDGEMACHT VON - BIS  Die Bürgermeisterin LAbg. Mag. Kerstin Suchan-Mayr

BEARBEITUNG:  
 DI Reinhard Hrdliczka | DI Hannah Steiner  
 TECHNISCHE BEARBEITUNG:  
 Ing. Stefan Fahrngruber

PLANGRUNDLAGE:  
 Erstellt auf:  
 Digitale Katastralmappe (DKM) 07.2011  
 BEV  
 Dargestellt mit:  
 Digitale Katastralmappe (DKM) 10.2021  
 BEV

Legende siehe Planblatt 04



Verwendete Abkürzungen (alphabetisch):

AHM ... Aushubmaterial AS ... Abschirmgrün, Abschirmung AUF ... Aufforstung AZ ... Altstoffsammelzentrum AZA ... Abstandsfläche zur Autobahn BAD ... Bad, Freibad BAS ... Bauschutt BL ... Bachlauf	BO ... Böschung EAB ... Emissionsarmer Betrieb EKW ... Ennskraftwerk ES ... Emissionschutz AZA ... Abstandsfläche zur Autobahn BAD ... Bad, Freibad BAS ... Bauschutt BL ... Bachlauf	GLH ... Gewerbliche Lagerhalle HG ... Hausgärten HP ... Hundebriehplatz HWD ... Hochwasserschutzdamm IS ... Immissionschutz KAP ... Kapelle KG ... Katastralgemeinde KI ... Kirche	KIG ... Kindergarten KLH ... Kulturhaus LB 2002 ... Laut Beobachtung des Hochwasserereignisses 2002 LP ... Lagerplatz LS ... Lärmschutz -maßnahmen LSD ... Lärmschutzdamm MOF ... Modellflugplatz	MOT ... Motel MS ... Mittelschule MSC ... Musikschule MUS ... Museum MUD ... Muldeponie MV ... Musikverein P+R ... Park & Ride PF ... Pfarre, Pfarrhof, -zentrum	PSC ... Polytechnische Schule PP ... Parkplatz PRS ... Prüfstraße PZ ... Polizei RET ... Retentionsfläche RK ... Rotes Kreuz, Rettungstation RTS ... Reitsport SA ... Sportanlage	SAB ... Siedlungsabschluss SC ... Schule SIS ... Sichtschutz SZ ... Sportzentrum TH ... Tennishalle TOE ... Tourisneinrichtung UG ... Uferbegleitgrün, -vegetation US ... Uferschutz	VH ... Vereinshaus, -einrichtung VKH ... Volkshaus VS ... Volksschule WR ... Waldrandfreizeitzone
--	--	---	---	---	--	---	--