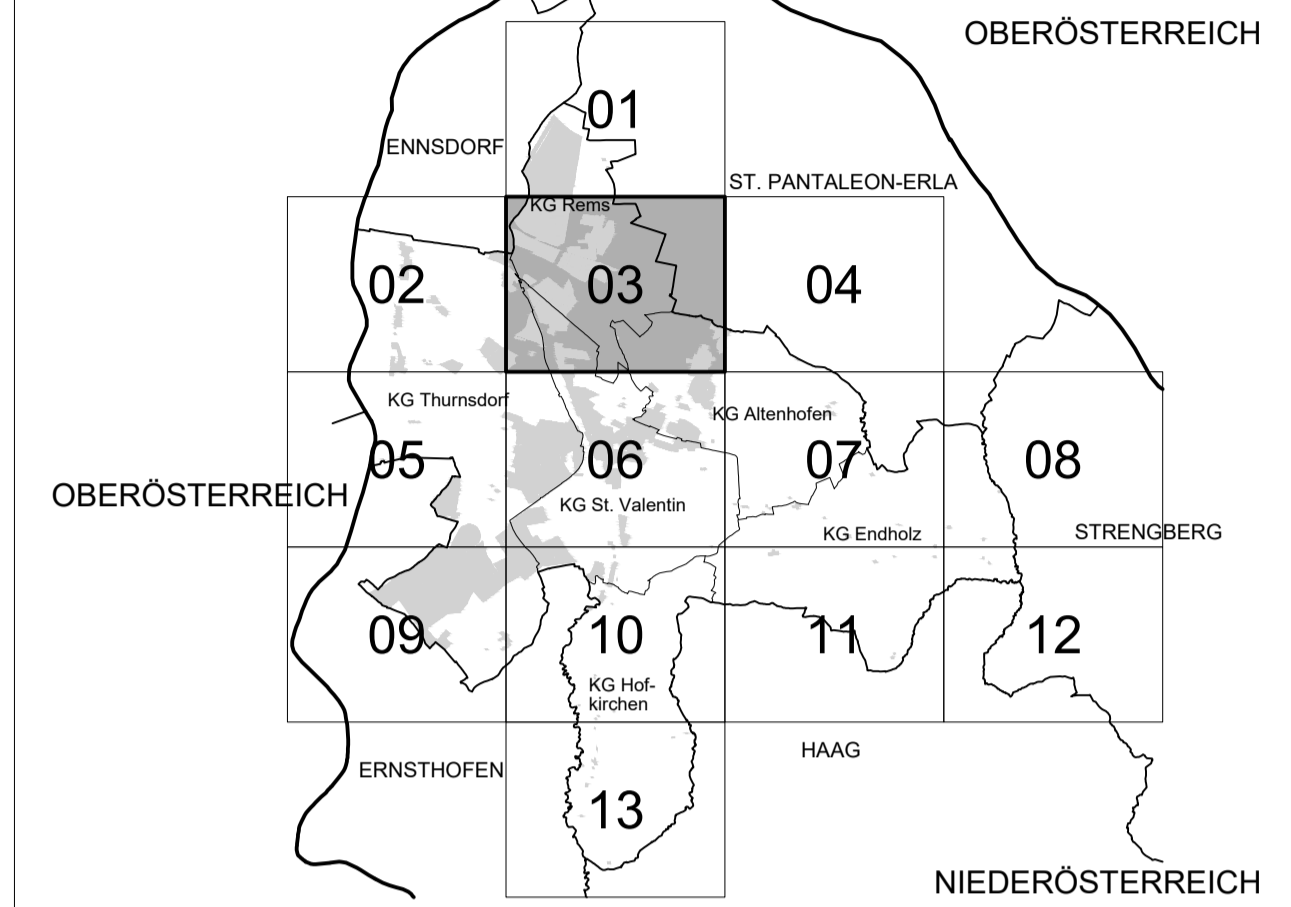


PLANBLATTÜBERSICHT:



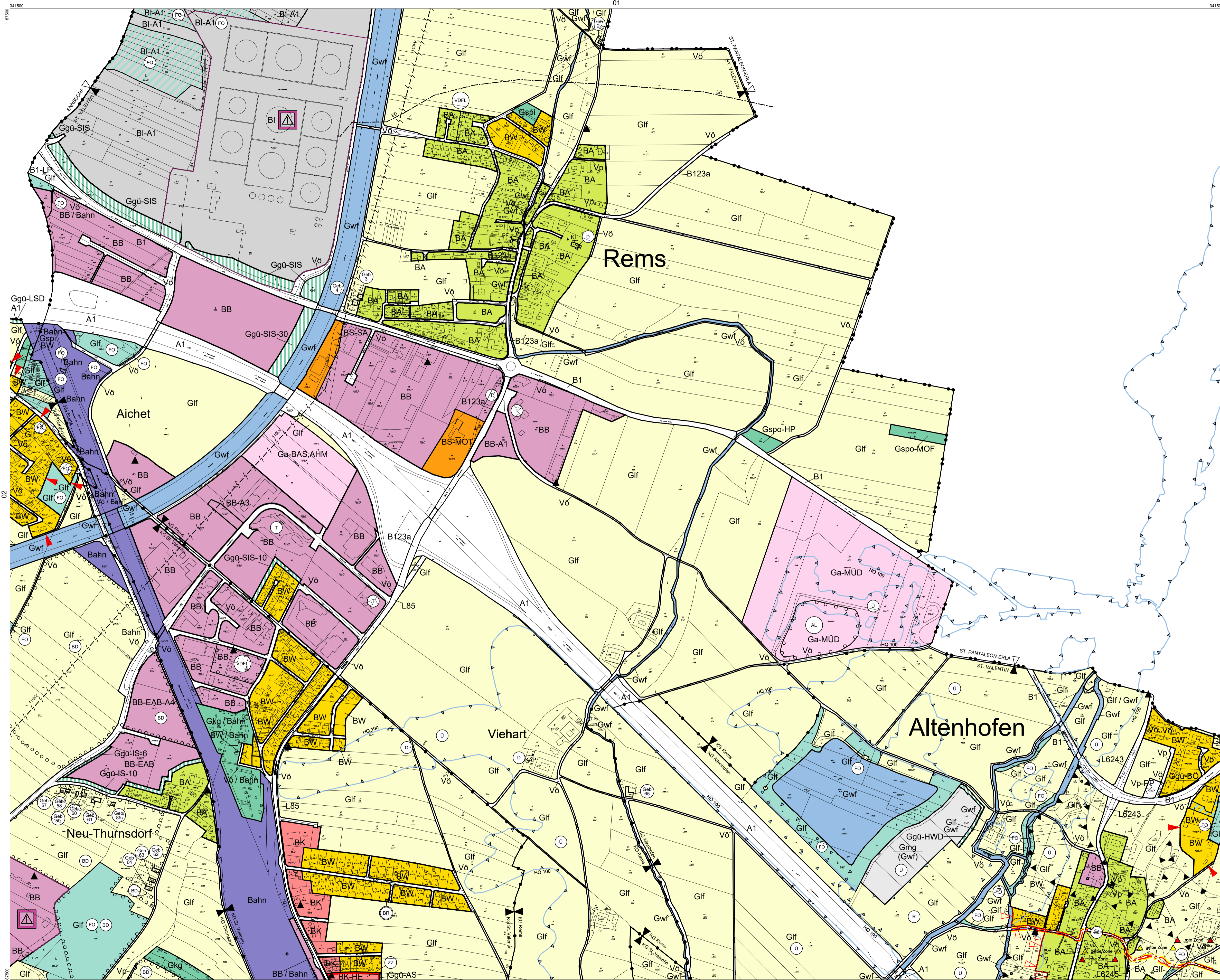
MASSTAB: 1 : 5.000

PLANBLATT: 03

STAND: 12. Dezember 2022

GZ: G21081 / F15

**BÜRO DR. PAULA**  
 Raumplanung, Raumordnung und  
 Landschaftsplanung ZT-GmbH  
 A - 1030 Wien, Engelsegg, 4/4. OG T 01-718 48 68 F/20  
 dr.paula@gp.at www.gruppeplanung.at www.paula.at



ÖFFENTLICHE AUFLAGE VON - BIS

05.10.2022 - 16.11.2022

Die Bürgermeisterin  
 LAbg. Mag. Kerstin Suchan-Mayr

ERLASSEN DURCH  
 VERORDNUNG DES GEMEINDERATES

13.12.2022

Die Bürgermeisterin  
 LAbg. Mag. Kerstin Suchan-Mayr

GENEHMIGT DURCH  
 DAS AMT DER NÖ LANDESREGIERUNG

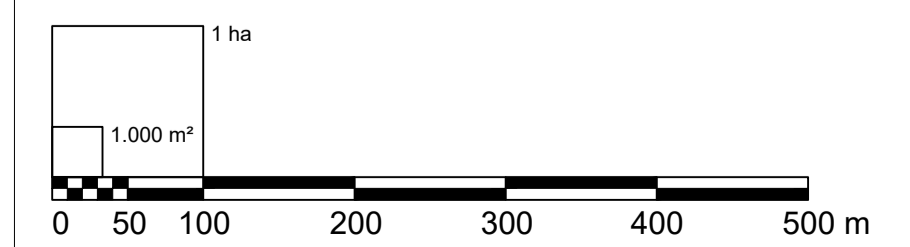
KUNDGEMACHT VON - BIS

Die Bürgermeisterin  
 LAbg. Mag. Kerstin Suchan-Mayr

BEARBEITUNG:  
 DI Reinhard Hrdliczka | DI Hannah Steiner  
 TECHNISCHE BEARBEITUNG:  
 Ing. Stefan Fahrgruber

PLANGRUNDLAGE:  
 Erstellt auf:  
 Digitale Katastralmappe (DKM) 07.2011  
 BEV  
 Dargestellt mit:  
 Digitale Katastralmappe (DKM) 10.2021  
 BEV

Legende siehe Planblatt 04



Verwendete Abkürzungen (alphabetisch):

- |                                     |                                |                                |   |                                   |                                     |                                     |                                  |
|-------------------------------------|--------------------------------|--------------------------------|---|-----------------------------------|-------------------------------------|-------------------------------------|----------------------------------|
| AHM ... Aushubmaterial              | BO ... Böschung                | GLH ... Gewerbliche Lagerhalle | KIG ... Kindergarten  | MOT ... Motel                     | PSC ... Polytechnische Schule       | SAB ... Siedlungsabschluss          | VH ... Vereinshaus, -einrichtung |
| AS ... Abschirmgrün, Abschirmung    | EAB ... Emissionsarmer Betrieb | HG ... Hausgarten              | KiH ... Kulturhaus  | MS ... Mittelschule               | SC ... Schule                       | SC ... Schule                       | VH4 ... Volkshaus                |
| AUF ... Aufforstung                 | EKW ... Ennskraftwerk          | HP ... Hundebiertrichterplatz  | LB 2002 ... Laut Beobachtung des Hochwasserereignisses 2002 | MSC ... Musikschule               | SIS ... Sichtschutz                 | SIS ... Sichtschutz                 | VS ... Volksschule               |
| AZ ... Altstoffsammelzentrum        | ES ... Emissionsschutz         | HS ... Hochwasserschutzdamm    | HWD ... Immissionschutz                                     | MUS ... Museum                    | SZ ... Sportzentrum                 | SZ ... Sportzentrum                 | WR ... Waldrandfreihaltezone     |
| AZA ... Abstandsfläche zur Autobahn | FF ... Feuerwehr               | IS ... Immissionschutz         | LS ... Lärmschutz -maßnahmen                                | MUD ... Muldeponie                | TH ... Tennishalle                  | TH ... Tennishalle                  |                                  |
| BAD ... Bad, Freibad                | FR ... Fuß- und Radweg         | KAP ... Kapelle                | LSD ... Lärmschutzdamm                                      | MV ... Musikverein                | TOE ... Tourismuseinrichtung        | TOE ... Tourismuseinrichtung        |                                  |
| BAS ... Bauschutt                   | FZZ ... Freizeitzentrum        | KG ... Katastralgemeinde       | MOF ... Modellflugplatz                                     | P+R ... Park & Ride               | UG ... Uferbegleitgrün, -vegetation | UG ... Uferbegleitgrün, -vegetation |                                  |
| BL ... Bachlauf                     | GAR ... Garage                 | KI ... Kirche                  |   | PF ... Pfarre, Pfarrhof, -zentrum | US ... Uferschutz                   | US ... Uferschutz                   |                                  |